	Examen au cas par cas réalisé par la personne publique responsable en application des articles R. 104-33 à R. 104-37 du code de l'urbanisme pour un plan local d'urbanisme
	Demande d'avis conforme à l'autorité environnementale sur l'absence de nécessité de réaliser une évaluation environnementale
Articles R. 104-33 à R. 104-37 du code de l'urbanisme	


En cas d'avis tacite, le formulaire sera publié sur le site Internet de l'autorité environnementale

Avant de remplir cette demande, lire attentivement la notice explicative.

Votre attention est appelée sur le fait que les réponses apportées dans les cases de ce formulaire constituent des éléments particuliers sur lesquels votre analyse prendra appui, mais ils ne constituent pas l'analyse qui est à développer (rubrique 6)

Cadre réservé à l'autorité environnementale		
Date de réception :	Date de demande de pièces complémentaires :	N° d'enregistrement
Cliquez ou appuyez ici pour entrer du texte.	Cliquez ou appuyez ici pour entrer du texte.	Cliquez ou appuyez ici pour entrer du texte.

1. Identification de la personne publique responsable
Dénomination
Monsieur le Maire, Gilles STUDNIA
SIRET/SIREN
217 805 712 00015 / 217 805 712
Coordonnées (adresse, téléphone, courriel)
32 rue de la Fontaine des Vaux 78860 Saint-Nom-La-Bretèche, 01.30.80.07.00, lemaire@mairiesnlb.fr
Nom, prénom et qualité de la personne physique habilitée à représenter la personne publique responsable
M. Gerard Parfait, adjoint au maire en charge de l'urbanisme
Nom, prénom et qualité de la personne physique ressource (service technique, bureau d'étude, etc.)
M. Pascal Parissier
Coordonnées de la personne physique ressource (adresse, téléphone, courriel)
32 rue de la Fontaine des Vaux 78860 Saint-Nom-La-Bretèche, 01.30.80.07.00, p.parissier@mairiesnlb.fr

2. Identification du PLU
2.1 Type de document concerné (PLU, PLU(i))
PLU
2.2 Intitulé du document
Révision allégée n°1 du PLU de St Nom la Bretèche
2.3 Le cas échéant, la date d'approbation et l'adresse du site Internet qui permet de prendre connaissance du document
16 mai 2019 PLU mise en compatibilité approuvé - https://saint-nom-la-breteche.fr/services-et-demarches/urbanisme/plan-local-durbanisme-plu
2.4 Territoire (commune(s) ou EPCI) couvert par le PLU
Commune de Saint Nom la Bretèche
2.5 Secteurs du territoire concernés par la procédure de révision, de modification ou de mise en compatibilité du PLU (matérialiser la localisation sur un document graphique)
Parcelle AN 110 - 370 m ² - projet d'antenne 5 m ² d'emprise au sol.


Espace de pelouse entretenue par la collectivité



3. Contexte de la planification	
3.1 Documents de rang supérieur et documents applicables	
Le territoire est-il couvert par un document de planification régionale (SAR, SDRIF, PADDUC, SRADDET) ?	
<input checked="" type="checkbox"/> Oui <input type="checkbox"/> Non	
Si oui, nom du document et date d'approbation :	
SDRIF 2012	
Le territoire est-il couvert par un SCoT ?	
<input checked="" type="checkbox"/> Oui <input type="checkbox"/> Non	
Si oui, nom du SCoT et date d'approbation :	
SCoT Gally Mauldre approuvé le 04/02/2015 et maintenu le 03/02/2021	
Le territoire est-il couvert par d'autres types de documents exprimant une politique sectorielle (schéma d'aménagement et de gestion des eaux, plan de gestion des risques d'inondation, charte de parc naturel, PCAET, etc.) ?	
Oui le SAGE de la Mauldre du 10/08/2015	
3.2 Précédentes évaluations environnementales du PLU	
Le PLU a fait l'objet d'une évaluation environnementale lors de son élaboration	
<input type="checkbox"/> Oui <input checked="" type="checkbox"/> Non	
Si oui, préciser la date de l'avis de l'AE sur l'évaluation environnementale	

Annexe II

Une évaluation environnementale du PLU a été faite dans le cadre de la déclaration de projet valant mise en compatibilité du PLU approuvé le 16 mai 2019
Si non, préciser, le cas échéant, la date de la décision issue de l'examen au cas par cas concluant à l'absence de nécessité de réaliser une évaluation environnementale
Cliquez ou appuyez ici pour entrer du texte.
Si cette évaluation environnementale a été réalisée, a-t-elle été actualisée ? <input type="checkbox"/> Oui <input checked="" type="checkbox"/> Non
Si oui, préciser la date de l'actualisation
Cliquez ou appuyez ici pour entrer du texte.
Comment l'avis de l'autorité environnementale relatif à cette évaluation environnementale ou son actualisation a été pris en compte ? Expliquer les conséquences sur la procédure actuelle
L'avis de l'autorité environnementale a conduit à des compléments apportés à l'évaluation environnementale concernant la protection d'une zone humide et de son fonctionnement écosystémique et une meilleure prise en compte dans le projet des pollutions sonores et atmosphériques liées à la déviation de la RD 307. L'avis de l'autorité environnementale n'a pas de conséquence sur la procédure actuelle portant sur la révision allégée du PLU pour permettre la réalisation d'une antenne de téléphonie mobile
Depuis l'évaluation environnementale initiale, ou sa dernière actualisation, le PLU a fait l'objet d'une procédure d'évolution qui n'a pas fait l'objet d'évaluation environnementale <input type="checkbox"/> Oui <input checked="" type="checkbox"/> Non
Cliquez ou appuyez ici pour entrer du texte.
Si oui, préciser sa date d'approbation et son objet
Cliquez ou appuyez ici pour entrer du texte.

4. Type de procédure engagée et objectifs de la procédure donnant lieu à la saisine
4.1 Type de procédure (révision, modification, mise en compatibilité) et fondement juridique
Révision allégée du PLU portant uniquement sur la création d'un STECAL Nt permettant la réalisation d'une antenne de téléphonie mobile au titre de l'article R.153-34 du Code de l'urbanisme
4.2 Caractéristiques générales du territoire couvert par le PLU
4.2.1 Population concernée par le document, d'après le dernier recensement de la population (données INSEE)
4920 habitants en 2019 INSEE 01/01/2022

4.2.2 Caractéristiques spatiales				
Superficie totale (en hectares)	1180,5 ha			
Superficie par zones	Actuellement		Après évolution	
	Superficie (en ha)	Pourcentage de la superficie du territoire	Superficie (en ha)	Pourcentage de superficie du territoire
Zones U	274,1	23,2	274,1	23,2
Zones 1 AU	0	0	0	0
Zones 2 AU	0	0	0	0
Zones A	343,4	28,9	343,4	28,9
Zones N	561	47,5	561 dont secteur Nt 0,03 ha	47,5
Total	1180,5	100	1180,5	100

4.2.3 Rappel des objectifs chiffrés de modération de la consommation de l'espace et de lutte contre l'étalement urbain fixés par le projet d'aménagement et de développement durables (PADD).

Le projet communal entend stopper l'étalement urbain qui s'est effectué au cours des dernières décennies très majoritairement sous forme d'opérations pavillonnaires pour limiter la consommation des espaces naturels et des terres agricoles et préserver les grandes composantes du paysage nonnais-bretechois (forêt de Marly, plaine agricole, golf...).

4.3 Caractéristiques de la procédure

4.3.1 Contenu et objectifs de la procédure

Révision allégée n°1 du PLU visant à créer un secteur de taille et de capacité limitée en zone naturelle (Nt) pour l'installation d'une antenne de téléphonie mobile en lisière de forêt.

4.3.2 La procédure a pour objet d'ouvrir une ou des zones à l'urbanisation ou de pouvoir autoriser des constructions

Oui
 Non

Si oui, préciser la localisation et la superficie

Cliquez ou appuyez ici pour entrer du texte.

Les incidences sur l'environnement de cette ouverture à l'urbanisation, ainsi que les incidences au regard des objectifs de conservation d'un site Natura 2000 ou, pour les territoires ultra-marins, au regard des objectifs de conservation des espaces nécessaires aux fonctionnalités écologiques ont-elles été analysées dans l'évaluation environnementale initiale ou dans sa version actualisée ?

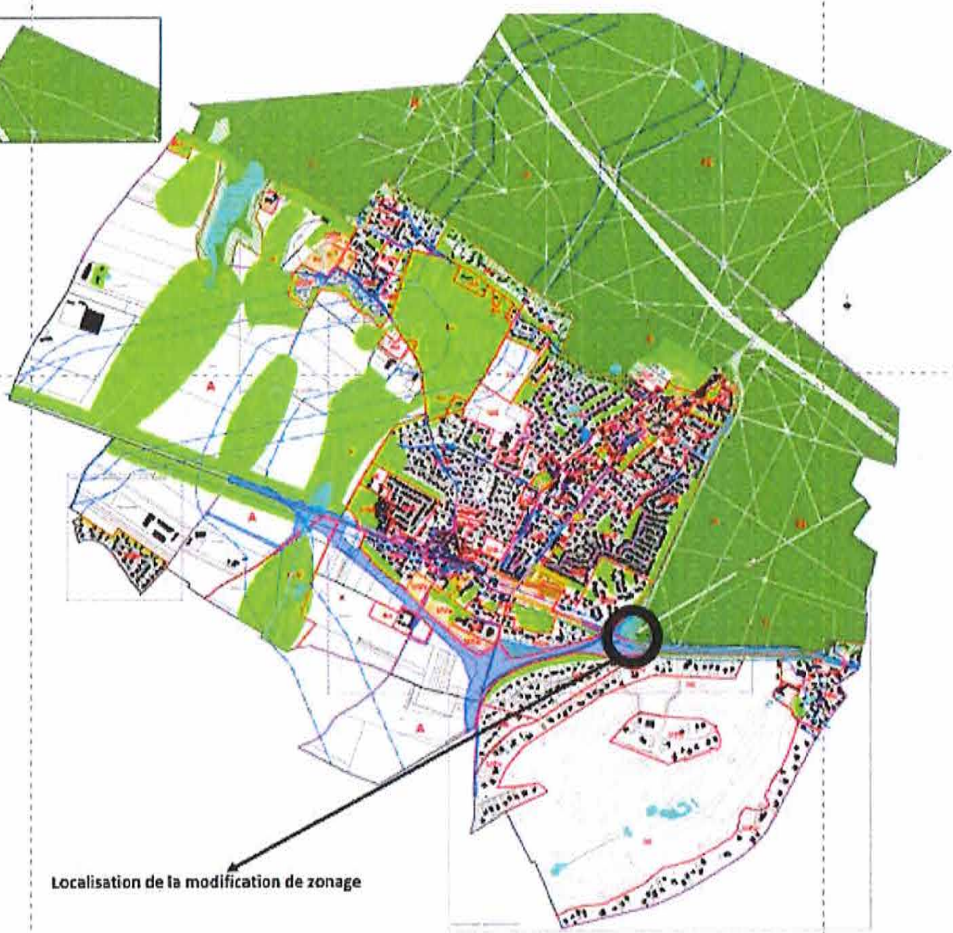
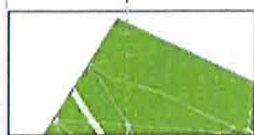
Oui
 Non

Si oui, préciser les pages de l'évaluation environnementale initiale ou de son actualisation et l'adresse du site internet qui permet de prendre connaissance du document

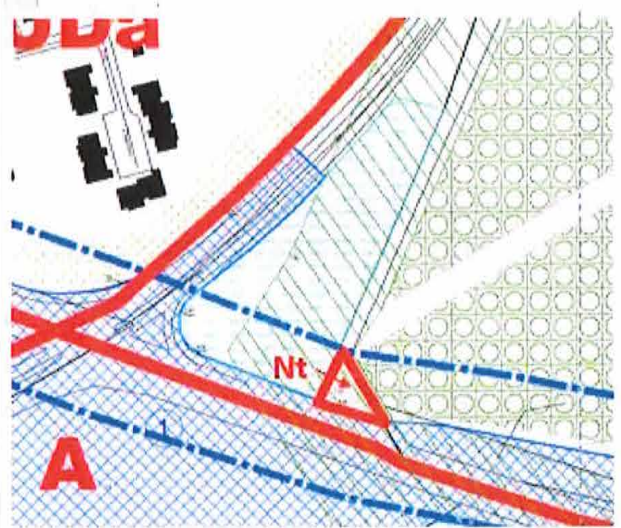
Cliquez ou appuyez ici pour entrer du texte.

4.3.3 La procédure a pour objet ou pour effet d'augmenter la densité de certains secteurs <input type="checkbox"/> Oui <input checked="" type="checkbox"/> Non
Si oui, préciser la localisation et la superficie
Cliquez ou appuyez ici pour entrer du texte.

4.3.4 La procédure a pour objet :
- de créer un espace boisé classé <input type="checkbox"/> Oui <input checked="" type="checkbox"/> Non
Si oui, préciser la localisation et la superficie
Cliquez ou appuyez ici pour entrer du texte.
- de déclasser un espace boisé classé <input type="checkbox"/> Oui <input checked="" type="checkbox"/> Non
Si oui, préciser la localisation et la superficie
Cliquez ou appuyez ici pour entrer du texte.
- de classer de nouveaux espaces agricoles, naturels ou forestiers <input type="checkbox"/> Oui <input checked="" type="checkbox"/> Non
Si oui, préciser la localisation et les superficies
Cliquez ou appuyez ici pour entrer du texte.
- de déclasser un espace agricole, naturel ou forestier <input checked="" type="checkbox"/> Oui <input type="checkbox"/> Non
Si oui, préciser la localisation et les superficies
Création d'un secteur de taille et de capacité limitée (STECAL) nommée Nt d'une surface de 370 m ² pour permettre l'installation d'une antenne de téléphonie mobile d'une emprise au sol de 5 m ² seulement



Localisation de la modification de zonage



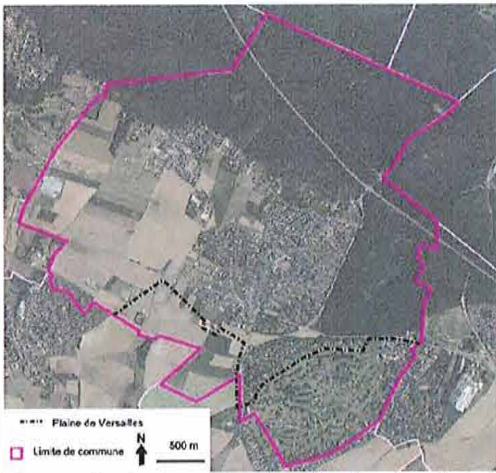
- de créer de nouvelles protections environnementales
 Oui
 Non

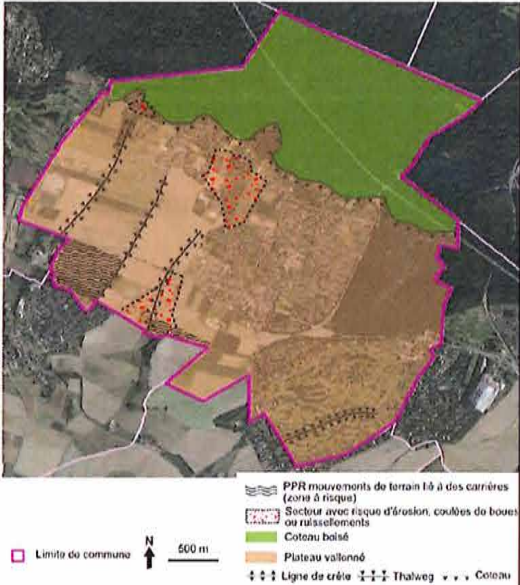
Si oui, préciser les protections et leurs superficies


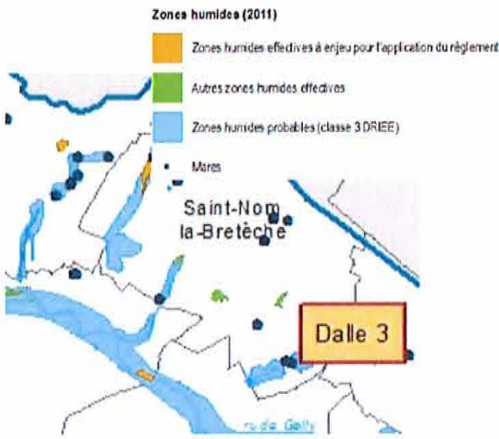
Cliquez ou appuyez ici pour entrer du texte.

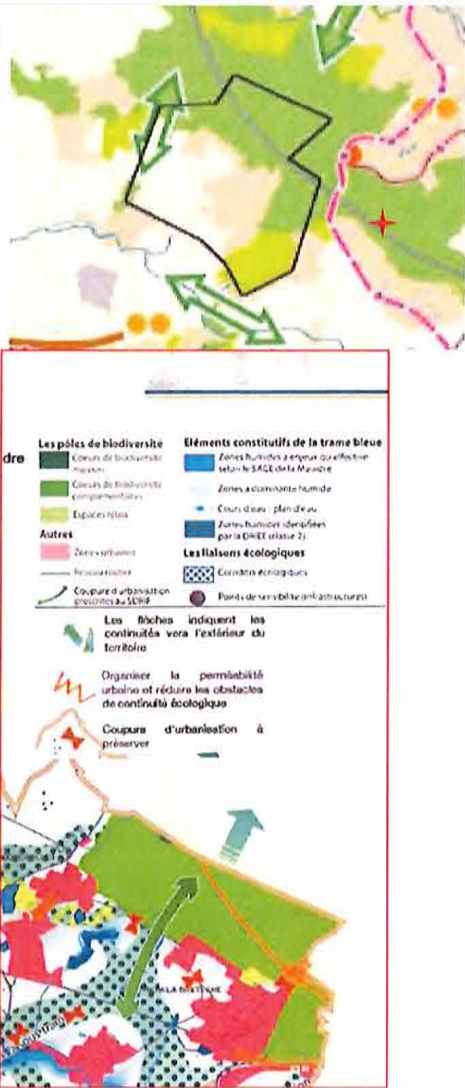
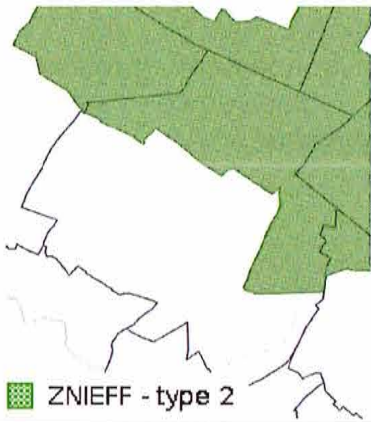
- de supprimer une protection édictée en raison des risques de nuisance, qualité des sites, paysages, milieux naturels <input checked="" type="checkbox"/> Oui <input type="checkbox"/> Non
Si oui, préciser les protections et leurs superficies
Lisière des massifs boisés de plus de 100 hectares sur uniquement 5 m ² d'emprise au sol.
4.4 Mise en compatibilité du PLU dans le cadre d'une déclaration de projet
- Description de l'opération ou du projet nécessitant la mise en compatibilité et indications des éléments devant être mis en compatibilité avec le projet
Cliquez ou appuyez ici pour entrer du texte.
- Le projet concerné par la mise en compatibilité est soumis à évaluation environnementale : <input type="checkbox"/> Oui <input type="checkbox"/> Non
Si oui, préciser l'adresse du site internet qui permet de prendre connaissance de la décision issue de l'examen au cas par cas ou de l'étude d'impact du projet concerné par la mise en compatibilité
Cliquez ou appuyez ici pour entrer du texte.
4.5 Mise en compatibilité du PLU dans le cadre d'une procédure intégrée (L. 300-6-1)
- Description de l'opération ou du projet nécessitant la mise en compatibilité et indications des éléments devant être mis en compatibilité avec le projet
- Le projet concerné par la mise en compatibilité est soumis à évaluation environnementale : <input type="checkbox"/> Oui <input type="checkbox"/> Non
Si oui, préciser l'adresse du site internet qui permet de prendre connaissance de la décision issue de l'examen au cas par cas ou de l'étude d'impact du projet concerné par la mise en compatibilité
Cliquez ou appuyez ici pour entrer du texte.
4.6 Mise en compatibilité du PLU avec un document supérieur
- Document(s) avec le(s)quel(s) le PLU est mis en compatibilité : parmi les documents listés à la rubrique 3.1 , intitulé du document, date d'approbation et l'adresse du site internet qui permet de prendre connaissance du document
Cliquez ou appuyez ici pour entrer du texte.
- Motif pour lequel le PLU est mis en compatibilité
Cliquez ou appuyez ici pour entrer du texte.
4.7 La procédure a des effets au-delà des frontières nationales <input type="checkbox"/> Oui <input type="checkbox"/> Non
Si oui, préciser les effets


Cliquez ou appuyez ici pour entrer du texte.

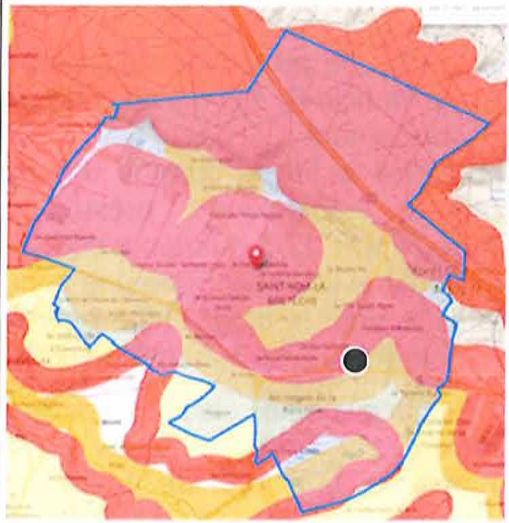
5. Sensibilité environnementale du territoire concerné par la procédure			
5.1 Le plan local d'urbanisme est concerné par :			
	Oui	Non	Si oui, précisez
Les dispositions de la loi montagne	<input type="checkbox"/>	<input checked="" type="checkbox"/>	Les aires d'études rapprochées et éloignées du projet n'intègrent aucune zone appartenant au réseau Natura 2000. Le site Natura 2000 le plus proche est l'Etang de Saint Quentin (directive Oiseaux, FR1110025) localisé à 7 km au sud du site d'étude
Les dispositions de la loi littoral	<input type="checkbox"/>	<input checked="" type="checkbox"/>	Cliquez ou appuyez ici pour entrer du texte.
Un site désigné Natura 2000 en application de l'article L. 414-1 du code de l'environnement (ZICO, ZPS, ZSC)	<input type="checkbox"/>	<input checked="" type="checkbox"/>	Cliquez ou appuyez ici pour entrer du texte.
Un cœur de parc national délimité en application de l'article L. 331-2 du code de l'environnement	<input type="checkbox"/>	<input checked="" type="checkbox"/>	Cliquez ou appuyez ici pour entrer du texte.
Une réserve naturelle ou un périmètre de protection autour d'une réserve instituée en application, respectivement, des articles L. 332-1 et L. 332-16 du code de l'environnement	<input type="checkbox"/>	<input checked="" type="checkbox"/>	Cliquez ou appuyez ici pour entrer du texte.
Un site inscrit ou classé en application des articles L. 341-1 et L. 341-2 du code de l'environnement	<input checked="" type="checkbox"/>	<input type="checkbox"/>	 <p>La servitude de protection du site classé de la Plaine de Versailles (AC2) concerne le Sud de la commune (Cf. carte ci-dessus)</p>
Un plan de prévention des risques technologiques prévu à l'article L. 515-15 du code de l'environnement	<input type="checkbox"/>	<input checked="" type="checkbox"/>	Cliquez ou appuyez ici pour entrer du texte.

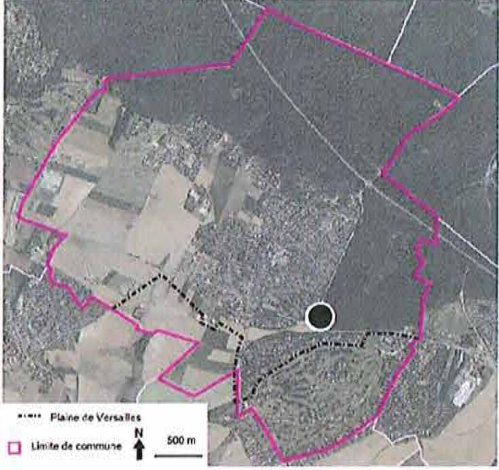

Un plan de prévention des risques naturels prévisibles prévu à l'article L. 562-1 du code de l'environnement	<input checked="" type="checkbox"/>	<input type="checkbox"/>	Un Plan de Prévention des Risques Naturels (PPRN) concernant les mouvements de terrains liés à la sécheresse/réhydratation des sols a été approuvé le 12 mai 2012.
Un périmètre des servitudes relatives aux installations classées pour la protection de l'environnement instituées en application de l'article L. 515-8 du code de l'environnement	<input type="checkbox"/>	<input checked="" type="checkbox"/>	Cliquez ou appuyez ici pour entrer du texte.
Un périmètre des servitudes sur des terrains pollués, sur l'emprise des sites de stockage de déchets, sur l'emprise d'anciennes carrières ou dans le voisinage d'un site de stockage géologique de dioxyde de carbone instituées en application de l'article L. 515-12 du code de l'environnement	<input checked="" type="checkbox"/>	<input type="checkbox"/>	<p>La commune fait l'objet d'un ancien périmètre R. 111-3 approuvé le 05/08/1986 lié aux anciennes carrières de calcaire.</p> 
Un plan de prévention des risques miniers prévus à l'article L. 174-5 du code minier	<input type="checkbox"/>	<input checked="" type="checkbox"/>	Cliquez ou appuyez ici pour entrer du texte.
Un site patrimonial remarquable créé en application des articles L. 631-1 et L. 632-2 du code du patrimoine	<input type="checkbox"/>	<input checked="" type="checkbox"/>	Cliquez ou appuyez ici pour entrer du texte.
Des abords des monuments historiques prévus aux articles L. 621-30 et L. 621-31 du code du patrimoine	<input checked="" type="checkbox"/>	<input type="checkbox"/>	<p>L'église de Saint-Nom-la-Bretèche</p> <p>L'église de Saint-Nom-la-Bretèche est située au sud de la commune, dans le hameau historique de Saint-Nom. Elle est inscrite à l'inventaire des Monuments Historiques depuis le 24 juin 1977.</p>

		
<p>Une zone humide prévue à l'article L. 211-1 du code de l'environnement</p>	<p><input checked="" type="checkbox"/> <input type="checkbox"/></p>	<p>La commune comprend plusieurs zones humides identifiées par le SAGE de la Mauldre</p> 
<p>Une trame verte et bleue prévue à l'article L. 371-1 du code de l'environnement (préciser réservoir de biodiversité et/ou corridor écologique)</p>	<p><input checked="" type="checkbox"/> <input type="checkbox"/></p>	<p>D'après la cartographie des composantes du SRCE d'Ile de France,</p> <p>Un réservoir de biodiversité (Forêt de Marly-le-Roi) est présent. Il s'agit d'un milieu naturel dans lequel la biodiversité est riche et mieux représentée.</p> <p>Le SDRIF recense une connexion biologique à l'Ouest .</p>

			 <p>Le SCoT Gally Mauldre identifie des pôles de biodiversité et des continuités sur le territoire communal constitué par la forêt de Marly et les espaces agricoles de la plaine de Versailles au nord et au sud de la RD 307.</p>
<p>Une ZNIEFF (préciser type I ou II) prévue à l'article L. 411-1 A du code de l'environnement</p>	<input type="checkbox"/>	<input type="checkbox"/>	<p>Une ZNIEFF de type 2 est identifiée sur la forêt de Marly</p>  <p>ZNIEFF - type 2</p>
<p>Un espace naturel sensible prévu à l'article L. 113-8 du code de l'urbanisme</p>	<input type="checkbox"/>	<input checked="" type="checkbox"/>	<p>Cliquez ou appuyez ici pour entrer du texte.</p>

Un espace concerné par : - un arrêté de protection de biotope prévu à l'article R. 411-15 du code de l'environnement ; - un arrêté le listant comme un site d'intérêt géologique prévu à l'article R. 411-17-1 du même code ; - un arrêté le listant comme une zone prioritaire pour la biodiversité prévue à l'article R. 411-17-3 du même code	<input type="checkbox"/>	<input checked="" type="checkbox"/>	Cliquez ou appuyez ici pour entrer du texte.
Un espace boisé classé prévu à l'article L. 113-1 du code de l'urbanisme, une forêt de protection prévue à l'article L. 141-1 du code forestier	<input checked="" type="checkbox"/>	<input type="checkbox"/>	Le PLU identifie des espaces boisés classés sur la forêt de Marly 
Autre protection	<input checked="" type="checkbox"/>	<input type="checkbox"/>	Lisières des massifs boisés de plus de 100 hectares.
5.2 Le ou les secteurs qui font l'objet de la procédure donnant lieu à la saisine sont concernés par :			
	Oui	Non	Si oui, précisez
Les dispositions de la loi montagne	<input type="checkbox"/>	<input checked="" type="checkbox"/>	Cliquez ou appuyez ici pour entrer du texte.
Les dispositions de la loi littoral	<input type="checkbox"/>	<input checked="" type="checkbox"/>	Cliquez ou appuyez ici pour entrer du texte.
Un plan de prévention des risques technologiques prévu à l'article L. 515-15 du code de l'environnement	<input type="checkbox"/>	<input checked="" type="checkbox"/>	Cliquez ou appuyez ici pour entrer du texte.
Un plan de prévention des risques naturels prévisibles prévu à l'article L. 562-1 du code de l'environnement	<input checked="" type="checkbox"/>	<input type="checkbox"/>	Sur l'aléa fort retrait gonflement des argiles

			
Un périmètre des servitudes relatives aux installations classées pour la protection de l'environnement instituées en application de l'article L. 515-8 du code de l'environnement	<input type="checkbox"/>	<input checked="" type="checkbox"/>	Cliquez ou appuyez ici pour entrer du texte.
Un périmètre des servitudes sur des terrains pollués, sur l'emprise des sites de stockage de déchets, sur l'emprise d'anciennes carrières ou dans le voisinage d'un site de stockage géologique de dioxyde de carbone instituées en application de l'article L. 515-12 du code de l'environnement	<input type="checkbox"/>	<input checked="" type="checkbox"/>	Cliquez ou appuyez ici pour entrer du texte.
Un plan de prévention des risques miniers prévus à l'article L. 174-5 du code minier	<input type="checkbox"/>	<input checked="" type="checkbox"/>	Cliquez ou appuyez ici pour entrer du texte.
Autre protection	<input type="checkbox"/>	<input checked="" type="checkbox"/>	Cliquez ou appuyez ici pour entrer du texte.
5.3 Le ou les secteurs qui font l'objet de la procédure donnant lieu à la saisine se situent dans ou à proximité :			
	Oui	Non	Lequel et à quelle distance ?
D'un site désigné Natura 2000 en application de l'article L. 414-1 du code de l'environnement (ZICO, ZPS, ZSC)	<input type="checkbox"/>	<input checked="" type="checkbox"/>	Cliquez ou appuyez ici pour entrer du texte.
D'un cœur de parc national délimité en application de l'article L. 331-2 du code de l'environnement	<input type="checkbox"/>	<input checked="" type="checkbox"/>	Cliquez ou appuyez ici pour entrer du texte.
D'une réserve naturelle ou un périmètre de protection autour d'une	<input type="checkbox"/>	<input checked="" type="checkbox"/>	Cliquez ou appuyez ici pour entrer du texte.

réserve instituée en application, respectivement, de l'article L. 332-1 et des articles L. 332-16 à L. 332-18 du code de l'environnement			
D'un site inscrit ou classé en application des articles L. 341-1 et L. 341-2 du code de l'environnement	<input checked="" type="checkbox"/>	<input type="checkbox"/>	<p>A proximité du site classé de la plaine de Versailles, mais séparé par la RD 307</p> 
D'un site patrimonial remarquable créé en application des articles L. 631-1 et L. 632-2 du code du patrimoine	<input type="checkbox"/>	<input checked="" type="checkbox"/>	Cliquez ou appuyez ici pour entrer du texte.
D'un abord des monuments historiques prévus aux articles L. 621-30 et L. 621-31 du code du patrimoine	<input type="checkbox"/>	<input checked="" type="checkbox"/>	Cliquez ou appuyez ici pour entrer du texte.
D'une zone humide prévue à l'article L. 211-1 du code de l'environnement	<input checked="" type="checkbox"/>	<input checked="" type="checkbox"/>	 <p>Le site est situé à proximité d'une zone humide effective (bassin de rétention) identifiée par le SAGE de la Mauldre.</p>
D'une trame verte et bleue prévue à l'article L. 371-1 du code de l'environnement (préciser réservoir de biodiversité et/ou corridor écologique)	<input checked="" type="checkbox"/>	<input type="checkbox"/>	Le site d'étude est situé en lisière de forêt, à proximité d'une zone humide effectivement et du réservoir de biodiversité de la forêt de Marly
D'une ZNIEFF (préciser type I ou II) prévue à l'article L. 411-1 A du code de l'environnement	<input checked="" type="checkbox"/>	<input type="checkbox"/>	Le site d'étude est situé à proximité de la ZNIEFF de type II de la forêt de Marly
D'un espace naturel sensible prévu à l'article L. 113-8 du code de l'urbanisme	<input type="checkbox"/>	<input checked="" type="checkbox"/>	Cliquez ou appuyez ici pour entrer du texte.

D'un espace concerné par : - un arrêté de protection de biotope prévu à l'article R. 411-15 du code de l'environnement ; - un arrêté le listant comme un site d'intérêt géologique prévu à l'article R. 411-17-1 du même code ; - un arrêté le listant comme une zone prioritaire pour la biodiversité prévue à l'article R. 411-17-3 du même code	<input type="checkbox"/>	<input checked="" type="checkbox"/>	Cliquez ou appuyez ici pour entrer du texte.
D'un espace boisé classé prévu à l'article L. 113-1 du code de l'urbanisme, une forêt de protection prévue à l'article L. 141-1 du code forestier	<input checked="" type="checkbox"/>	<input type="checkbox"/>	Le site d'étude est situé à proximité de l'EBC identifié sur le massif boisé de la forêt de Marly
D'un secteur délimité par le plan local d'urbanisme en application de l'article L. 151-19 du code de l'urbanisme	<input type="checkbox"/>	<input checked="" type="checkbox"/>	Cliquez ou appuyez ici pour entrer du texte.
D'un secteur délimité par le plan local d'urbanisme en application de l'article L. 151-23 du code de l'urbanisme	<input checked="" type="checkbox"/>	<input type="checkbox"/>	A proximité de la zone humide identifiée par le SAGE
Autre protection	<input checked="" type="checkbox"/>	<input type="checkbox"/>	En lisière du massif boisé de plus de 100 hectares

5.4 Des constructions à usage d'habitation ou des établissements recevant du public sont-ils prévus dans des zones de nuisances (nuisances sonores, qualité de l'air, pollution des sols, etc.) ?

- Oui
 Non

Si oui, précisez :

Cliquez ou appuyez ici pour entrer du texte.

6. Auto-évaluation

L'auto-évaluation doit **identifier** les effets potentiels de la procédure qui fait l'objet du présent formulaire compte-tenu de sa nature, de sa localisation – c'est-à-dire en prenant en compte la sensibilité du territoire concerné - et **expliquer** pourquoi la procédure concernée n'est pas susceptible d'avoir des incidences notables sur l'environnement.

Se reporter à la rubrique 6 de la notice explicative pour le détail de la démarche permettant l'auto-évaluation. Fournir une note détaillée en annexe (cf. point 8).

7. Autres procédures consultatives

7.1 Date prévisionnelle de transmission du projet aux personnes publiques associées


Septembre 2022

7.2 Autres consultations envisagées (consultations obligatoires et facultatives)
CDPENAF septembre 2022 / concertation L.300-2 du Code de l'urbanisme (depuis mai 2022)
7.3 Procédure de participation du public envisagée
- enquête publique <input checked="" type="checkbox"/> Oui <input type="checkbox"/> Non
- participation du public par voie électronique <input checked="" type="checkbox"/> Oui <input type="checkbox"/> Non
- enquête publique unique organisée avec une ou plusieurs autres procédures <input checked="" type="checkbox"/> Oui <input type="checkbox"/> Non
Si oui, préciser lesquelles
Déclaration de projet n°2 valant mise en compatibilité du PLU pour la réalisation d'un projet agricole expérimental et déclaration de projet n°3 valant mise en compatibilité du PLU pour la réalisation d'un projet mixte logements / hébergements/ activités économiques
- autre, préciser les modalités
Mise à disposition du public dans le cadre d'une modification simplifiée n°1 du PLU portant sur des modifications réglementaires mineures.

8. Annexes		
8.1 Annexes obligatoires		
1	Dossier de révision, modification ou mise en compatibilité du PLU (comprenant notamment, le cas échéant, l'exposé des motifs des changements apportés)	<input checked="" type="checkbox"/>
2	Documents graphiques matérialisant la localisation des secteurs du territoire concernés par la procédure soumise à l'avis de l'autorité environnementale et comportant des zooms qui permettent de localiser et identifier les secteurs avant et après mise en œuvre des opérations (rubrique 2.5).	<input checked="" type="checkbox"/>
3	L'auto-évaluation (rubrique 6)	<input checked="" type="checkbox"/>
4	Version dématérialisée du document mentionné dans les rubriques 2.3, 4.3.2, 4.4, 4.5 et 4.6 lorsqu'il n'est pas consultable sur un site <i>Internet</i>	<input checked="" type="checkbox"/>
8.2 Autres annexes volontairement transmises par le déposant		
Veuillez préciser les annexes jointes au présent formulaire, ainsi que les rubriques auxquelles elles se rattachent		
Dossiers d'information transmis par le porteur de projet « Orange » sur l'antenne de téléphonie mobile projetée		

9. Engagement et signature
Je certifie sur l'honneur l'exactitude des renseignements ci-dessus

Annexe II

(Personne publique responsable)			
Fait à	SAINT-NOM-LA-BRETECHE	Le, 22/07/2022	Cliquez ou appuyez ici pour entrer du texte.
Nom	STUDNIA	Gilles	Cliquez ou appuyez ici pour entrer du texte.
Qualité	Maire		
Signature	 <p style="text-align: center;">Le Maire, Gilles STUDNIA</p> 