	Examen au cas par cas réalisé par la personne publique responsable en application des articles R. 104-33 à R. 104-37 du code de l'urbanisme pour un plan local d'urbanisme
	Demande d'avis conforme à l'autorité environnementale sur l'absence de nécessité de réaliser une évaluation environnementale
Articles R. 104-33 à R. 104-37 du code de l'urbanisme	

En cas d'avis tacite, le formulaire sera publié sur le site Internet de l'autorité environnementale

Avant de remplir cette demande, lire attentivement la notice explicative.

Votre attention est appelée sur le fait que les réponses apportées dans les cases de ce formulaire constituent des éléments particuliers sur lesquels votre analyse prendra appui, mais ils ne constituent pas l'analyse qui est à développer (rubrique 6)

Cadre réservé à l'autorité environnementale

Date de réception :	Date de demande de pièces complémentaires :	N° d'enregistrement
Cliquez ou appuyez ici pour entrer du texte.	Cliquez ou appuyez ici pour entrer du texte.	Cliquez ou appuyez ici pour entrer du texte.

1. Identification de la personne publique responsable

Dénomination
Commune de Boissets
SIRET/SIREN
SIRET : 217 800 762 00015 – SIREN : 217 800 762
Coordonnées (adresse, téléphone, courriel)
Rue Bastanière 78910 BOISSETS - 09 62 24 87 60
Nom, prénom et qualité de la personne physique habilitée à représenter la personne publique responsable
Monsieur Maillier – Maire de BOISSETS
Nom, prénom et qualité de la personne physique ressource (service technique, bureau d'étude, etc.)
Olivier MAUPU - Bureau d'études Espace Ville
Coordonnées de la personne physique ressource (adresse, téléphone, courriel)
ol.maupu@espaceville.fr 06.18.62.72.34

2. Identification du PLU
2.1 Type de document concerné (PLU, PLU(i))
PLU
2.2 Intitulé du document
Modification simplifiée du PLU de la commune de Boissets
2.3 Le cas échéant, la date d'approbation et l'adresse du site Internet qui permet de prendre connaissance du document
PLU approuvé février 2018
2.4 Territoire (commune(s) ou EPCI) couvert par le PLU
Commune de BOISSETS
2.5 Secteurs du territoire concernés par la procédure de révision, de modification ou de mise en compatibilité du PLU (matérialiser la localisation sur un document graphique)
Le principal secteur touché par la modification est la zone U.

3. Contexte de la planification
3.1 Documents de rang supérieur et documents applicables
Le territoire est-il couvert par un document de planification régionale (SAR, SDRIF, PADDUC, SRADDET) ?
<input checked="" type="checkbox"/> Oui <input type="checkbox"/> Non
Si oui, nom du document et date d'approbation :
Schéma Directeur de la Région Ile-de-France, approuvé par décret n° 2013-1241 du 27 décembre 2013.
Le territoire est-il couvert par un SCoT ?
<input type="checkbox"/> Oui <input checked="" type="checkbox"/> Non
Si oui, nom du SCoT et date d'approbation :
<i>Compléments proposés ci-dessous pour la parfaite complétude du dossier</i>
Le territoire n'est pas concerné par un SCoT. Il n'est pas concerné par un CDT.
Le territoire est-il couvert par d'autres types de documents exprimant une politique sectorielle (schéma d'aménagement et de gestion des eaux, plan de gestion des risques d'inondation, charte de parc naturel, PCAET, etc.) ?
Le Schéma Régional de Cohérence Ecologique (SRCE) Le Schéma Régional Climat Air Energie (SRCAE)

Le Schéma Régional Eolien (SRE)
 Le Schéma Directeur d'Aménagement et de Gestion des Eaux du Bassin de la Seine et des cours d'eau côtiers normands (SDAGE)

3.2 Précédentes évaluations environnementales du PLU

Le PLU a fait l'objet d'une évaluation environnementale lors de son élaboration

- Oui
 Non

Si oui, préciser la date de l'avis de l'AE sur l'évaluation environnementale

Cliquez ou appuyez ici pour entrer du texte.

Si non, préciser, le cas échéant, la date de la décision issue de l'examen au cas par cas concluant à l'absence de nécessité de réaliser une évaluation environnementale

Cliquez ou appuyez ici pour entrer du texte.

Si cette évaluation environnementale a été réalisée, a-t-elle été actualisée ?

- Oui
 Non

Si oui, préciser la date de l'actualisation

Cliquez ou appuyez ici pour entrer du texte.

Comment l'avis de l'autorité environnementale relatif à cette évaluation environnementale ou son actualisation a été pris en compte ? Expliquer les conséquences sur la procédure actuelle

Cliquez ou appuyez ici pour entrer du texte.

Depuis l'évaluation environnementale initiale, ou sa dernière actualisation, le PLU a fait l'objet d'une procédure d'évolution qui n'a pas fait l'objet d'évaluation environnementale

- Oui
 Non

Cliquez ou appuyez ici pour entrer du texte.

Si oui, préciser sa date d'approbation et son objet

Cliquez ou appuyez ici pour entrer du texte.

4. Type de procédure engagée et objectifs de la procédure donnant lieu à la saisine

4.1 Type de procédure (révision, modification, mise en compatibilité) et fondement juridique

Modification simplifiée du PLU de la commune de Boissets

4.2 Caractéristiques générales du territoire couvert par le PLU

4.2.1 Population concernée par le document, d'après le dernier recensement de la population (données INSEE)

280 habitants en 2020 INSEE 01/01/2023

4.2.2 Caractéristiques spatiales

Superficie totale (en hectares)	3,9 km ²
4.2.3 Rappel des objectifs chiffrés de modération de la consommation de l'espace et de lutte contre l'étalement urbain fixés par le projet d'aménagement et de développement durables (PADD).	
Le PLU a été approuvé en 2018 prévoit de répondre à ses besoins en construction grâce aux dents creuses présentes dans les enveloppes urbaines, soit 1.18 ha. Ainsi la consommation de terre agricoles, naturelles et forestières égale à 0.	
4.3 Caractéristiques de la procédure	
4.3.1 Contenu et objectifs de la procédure	
<ol style="list-style-type: none"> 1. Modifier les règles de volumétrie et d'implantation 2. Préciser les dispositions d'aspect extérieur des constructions. 3. Modification de zonage (suppression d'un emplacement réservé) 	
4.3.2 La procédure a pour objet d'ouvrir une ou des zones à l'urbanisation ou de pouvoir autoriser des constructions	
<input type="checkbox"/> Oui <input checked="" type="checkbox"/> Non	
Si oui, préciser la localisation et la superficie	
Cliquez ou appuyez ici pour entrer du texte.	
Les incidences sur l'environnement de cette ouverture à l'urbanisation, ainsi que les incidences au regard des objectifs de conservation d'un site Natura 2000 ou, pour les territoires ultra-marins, au regard des objectifs de conservation des espaces nécessaires aux fonctionnalités écologiques ont-elles été analysées dans l'évaluation environnementale initiale ou dans sa version actualisée ?	
<input type="checkbox"/> Oui <input checked="" type="checkbox"/> Non	
Si oui, préciser les pages de l'évaluation environnementale initiale ou de son actualisation et l'adresse du site internet qui permet de prendre connaissance du document	
Cliquez ou appuyez ici pour entrer du texte.	
4.3.3 La procédure a pour objet ou pour effet d'augmenter la densité de certains secteurs	
<input type="checkbox"/> Oui <input checked="" type="checkbox"/> Non	
Si oui, préciser la localisation et la superficie	
Cliquez ou appuyez ici pour entrer du texte.	
4.3.4 La procédure a pour objet :	
- de créer un espace boisé classé <input type="checkbox"/> Oui <input checked="" type="checkbox"/> Non	
Si oui, préciser la localisation et la superficie	
Cliquez ou appuyez ici pour entrer du texte.	
- de déclasser un espace boisé classé	

<input type="checkbox"/> Oui <input checked="" type="checkbox"/> Non
Si oui, préciser la localisation et la superficie
Cliquez ou appuyez ici pour entrer du texte.
- de classer de nouveaux espaces agricoles, naturels ou forestiers
<input type="checkbox"/> Oui <input checked="" type="checkbox"/> Non
Si oui, préciser la localisation et les superficies
Cliquez ou appuyez ici pour entrer du texte.
- de déclasser un espace agricole, naturel ou forestier
<input type="checkbox"/> Oui <input checked="" type="checkbox"/> Non
Si oui, préciser la localisation et les superficies
Cliquez ou appuyez ici pour entrer du texte.
- de créer de nouvelles protections environnementales
<input type="checkbox"/> Oui <input checked="" type="checkbox"/> Non
Si oui, préciser les protections et leurs superficies
- de supprimer une protection édictée en raison des risques de nuisance, qualité des sites, paysages, milieux naturels
<input type="checkbox"/> Oui <input checked="" type="checkbox"/> Non
Si oui, préciser les protections et leurs superficies
Cliquez ou appuyez ici pour entrer du texte.
4.4 Mise en compatibilité du PLU dans le cadre d'une déclaration de projet
- Description de l'opération ou du projet nécessitant la mise en compatibilité et indications des éléments devant être mis en compatibilité avec le projet
Cliquez ou appuyez ici pour entrer du texte.
- Le projet concerné par la mise en compatibilité est soumis à évaluation environnementale :
<input type="checkbox"/> Oui <input type="checkbox"/> Non
Si oui, préciser l'adresse du site internet qui permet de prendre connaissance de la décision issue de l'examen au cas par cas ou de l'étude d'impact du projet concerné par la mise en compatibilité
Cliquez ou appuyez ici pour entrer du texte.
4.5 Mise en compatibilité du PLU dans le cadre d'une procédure intégrée (L. 300-6-1)
- Description de l'opération ou du projet nécessitant la mise en compatibilité et indications des éléments devant être mis en compatibilité avec le projet

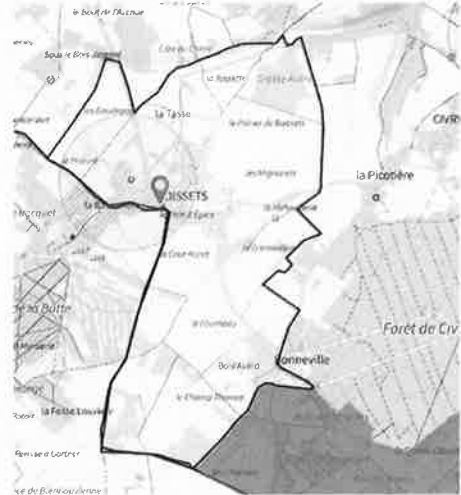
- Le projet concerné par la mise en compatibilité est soumis à évaluation environnementale : <input type="checkbox"/> Oui <input type="checkbox"/> Non
Si oui, préciser l'adresse du site Internet qui permet de prendre connaissance de la décision issue de l'examen au cas par cas ou de l'étude d'impact du projet concerné par la mise en compatibilité
Cliquez ou appuyez ici pour entrer du texte.
4.6 Mise en compatibilité du PLU avec un document supérieur
- Document(s) avec le(s)quel(s) le PLU est mis en compatibilité : parmi les documents listés à la rubrique 3.1 , intitulé du document, date d'approbation et l'adresse du site internet qui permet de prendre connaissance du document
Cliquez ou appuyez ici pour entrer du texte.
- Motif pour lequel le PLU est mis en compatibilité
Cliquez ou appuyez ici pour entrer du texte.
4.7 La procédure a des effets au-delà des frontières nationales <input type="checkbox"/> Oui <input type="checkbox"/> Non
Si oui, préciser les effets
Cliquez ou appuyez ici pour entrer du texte.

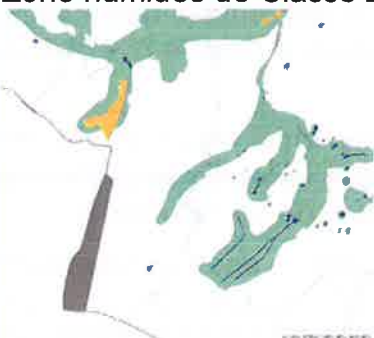
5. Sensibilité environnementale du territoire concerné par la procédure


5.1 Le plan local d'urbanisme est concerné par :

	Oui	Non	Si oui, précisez
Les dispositions de la loi montagne	<input type="checkbox"/>	<input checked="" type="checkbox"/>	Cliquez ou appuyez ici pour entrer du texte.
Les dispositions de la loi littoral	<input type="checkbox"/>	<input checked="" type="checkbox"/>	Cliquez ou appuyez ici pour entrer du texte.
Un site désigné Natura 2000 en application de l'article L. 414-1 du code de l'environnement (ZICO, ZPS, ZSC)	<input type="checkbox"/>	<input checked="" type="checkbox"/>	Il n'existe pas de site Natura 2000 sur le territoire communal de Boissets, ni sur les communes limitrophes
Un cœur de parc national délimité en application de l'article L. 331-2 du code de l'environnement	<input type="checkbox"/>	<input checked="" type="checkbox"/>	Cliquez ou appuyez ici pour entrer du texte.
Une réserve naturelle ou un périmètre de protection autour d'une réserve institués en application, respectivement, des articles L. 332-1 et L. 332-16 du code de l'environnement	<input type="checkbox"/>	<input checked="" type="checkbox"/>	Cliquez ou appuyez ici pour entrer du texte.

Annexe II

<p>Un site inscrit ou classé en application des articles L. 341-1 et L. 341-2 du code de l'environnement</p>	<input checked="" type="checkbox"/>	<input type="checkbox"/>	<p>L'Eglise Saint-Hilaire : Inscrit Monument Historique en 1950</p>
<p>Un plan de prévention des risques technologiques prévu à l'article L. 515-15 du code de l'environnement</p>	<input type="checkbox"/>	<input checked="" type="checkbox"/>	
<p>Un plan de prévention des risques naturels prévisibles prévu à l'article L. 562-1 du code de l'environnement</p>	<input type="checkbox"/>	<input checked="" type="checkbox"/>	<p> Cliquez ou appuyez ici pour entrer du texte.</p>
<p>Un périmètre des servitudes relatives aux installations classées pour la protection de l'environnement instituées en application de l'article L. 515-8 du code de l'environnement</p>	<input type="checkbox"/>	<input checked="" type="checkbox"/>	<p> Cliquez ou appuyez ici pour entrer du texte.</p>
<p>Un périmètre des servitudes sur des terrains pollués, sur l'emprise des sites de stockage de déchets, sur l'emprise d'anciennes carrières ou dans le voisinage d'un site de stockage géologique de dioxyde de carbone instituées en application de l'article L. 515-12 du code de l'environnement</p>	<input type="checkbox"/>	<input checked="" type="checkbox"/>	<p> Cliquez ou appuyez ici pour entrer du texte.</p>
<p>Un plan de prévention des risques miniers prévus à l'article L. 174-5 du code minier</p>	<input type="checkbox"/>	<input checked="" type="checkbox"/>	<p> Cliquez ou appuyez ici pour entrer du texte.</p>
<p>Un site patrimonial remarquable créé en application des articles L. 631-1 et L. 632-2 du code du patrimoine</p>	<input type="checkbox"/>	<input checked="" type="checkbox"/>	<p> Cliquez ou appuyez ici pour entrer du texte.</p>
<p>Des abords des monuments historiques prévus aux articles L. 621-30 et L. 621-31 du code du patrimoine</p>	<input checked="" type="checkbox"/>	<input type="checkbox"/>	 <p>Périmètre des abords AC1 autour de l'Eglise Saint-Hilaire. La</p>

			<p>protection au titre des abords s'applique à tout immeuble, bâti ou non bâti, visible du monument historique ou visible en même temps que lui et situé à moins de 500 mètres de celui-ci. Les travaux susceptibles de modifier l'aspect extérieur d'un immeuble, bâti ou non bâti, protégé au titre des abords sont soumis à une autorisation préalable.</p> <p>Des ajustements des règles d'aspect extérieur des constructions ont lieu dans le périmètre de protection du monument historique, en rapport avec les avis des architectes des bâtiments de France. Celles-ci auront un caractère de protection puisqu'elles s'inscrivent dans une logique de protection patrimoniale en renforçant les prescriptions en faveur de la qualité architecturale et esthétique des constructions, en particulier à proximité des bâtiments historiques.</p>
<p>Une zone humide prévue à l'article L. 211-1 du code de l'environnement</p>	<p><input checked="" type="checkbox"/></p>	<p><input type="checkbox"/></p>	<p>Zone humides de Classe 2, 3 et 5</p>  <p>Classe 2 : Zones dont le caractère humide ne présente pas de doute mais dont la méthode de délimitation diffère de celle de l'arrêté.</p> <p>Classe 3 : Zones pour lesquelles les informations existantes : Zones pour lesquelles les informations existantes laissent présager une forte probabilité de présence d'une zone humide, qui reste à vérifier et dont les limites sont à préciser.</p> <p>Classe 5 : Zones en eau, ne sont pas considérées comme des zones : Zones en eau, ne sont pas considérées comme des zones humides</p>

<p>Une trame verte et bleue prévue à l'article L. 371-1 du code de l'environnement (préciser réservoir de biodiversité et/ou corridor écologique)</p>	<input checked="" type="checkbox"/>	<input type="checkbox"/>	 <p>Le SRCE identifie des corridors écologiques à préserver. Le parc du Douaire fait aussi parti de la trame verte de la commune. La trame bleue de la commune de Boissets recense le réseau d'eau visibles à ciel ouvert : la Vaucouleurs, la tassette, les Mignonets...</p>
<p>Une ZNIEFF (préciser type I ou II) prévue à l'article L. 411-1 A du code de l'environnement</p>	<input type="checkbox"/>	<input checked="" type="checkbox"/>	<p>Il n'existe pas de ZNIEFF (zone naturelle d'intérêt écologique faunistique et floristique) de type 1, ni de type 2 sur le territoire communal de Boissets.</p> <p>Une ZNIEFF de type 2 est présente sur la commune voisine de Civry-la-Forêt (Plateau de Civry la Forêt à Flexanville)</p>
<p>Un espace naturel sensible prévu à l'article L. 113-8 du code de l'urbanisme</p>	<input type="checkbox"/>	<input checked="" type="checkbox"/>	<p>Sur le territoire communal, aucun ENS n'est recensé.</p>
<p>Un espace concerné par :</p> <ul style="list-style-type: none"> - un arrêté de protection de biotope prévu à l'article R. 411-15 du code de l'environnement ; - un arrêté le listant comme un site d'intérêt géologique prévu à l'article R. 411-17-1 du même code ; - un arrêté le listant comme une zone prioritaire pour la biodiversité prévue à l'article R. 411-17-3 du même code 	<input type="checkbox"/>	<input checked="" type="checkbox"/>	<p>Cliquez ou appuyez ici pour entrer du texte.</p>
<p>Un espace boisé classé prévu à l'article L. 113-1 du code de l'urbanisme, une forêt de protection prévue à l'article L. 141-1 du code forestier</p>	<input checked="" type="checkbox"/>	<input type="checkbox"/>	<p>Le parc du Douaire</p>
<p>Autre protection</p>	<input type="checkbox"/>	<input checked="" type="checkbox"/>	

5.2 Le ou les secteurs qui font l'objet de la procédure donnant lieu à la saisine sont concernés par :

	Oui	Non	Si oui, précisez
Les dispositions de la loi montagne	<input type="checkbox"/>	<input checked="" type="checkbox"/>	Cliquez ou appuyez ici pour entrer du texte.
Les dispositions de la loi littoral	<input type="checkbox"/>	<input checked="" type="checkbox"/>	Cliquez ou appuyez ici pour entrer du texte.
Un plan de prévention des risques technologiques prévu à l'article L. 515-15 du code de l'environnement	<input type="checkbox"/>	<input checked="" type="checkbox"/>	Cliquez ou appuyez ici pour entrer du texte.
Un plan de prévention des risques naturels prévisibles prévu à l'article L. 562-1 du code de l'environnement	<input type="checkbox"/>	<input checked="" type="checkbox"/>	
Un périmètre des servitudes relatives aux installations classées pour la protection de l'environnement instituées en application de l'article L. 515-8 du code de l'environnement	<input type="checkbox"/>	<input checked="" type="checkbox"/>	Cliquez ou appuyez ici pour entrer du texte.
Un périmètre des servitudes sur des terrains pollués, sur l'emprise des sites de stockage de déchets, sur l'emprise d'anciennes carrières ou dans le voisinage d'un site de stockage géologique de dioxyde de carbone instituées en application de l'article L. 515-12 du code de l'environnement	<input type="checkbox"/>	<input checked="" type="checkbox"/>	Cliquez ou appuyez ici pour entrer du texte.
Un plan de prévention des risques miniers prévus à l'article L. 174-5 du code minier	<input type="checkbox"/>	<input checked="" type="checkbox"/>	Cliquez ou appuyez ici pour entrer du texte.
Autre protection	<input type="checkbox"/>	<input checked="" type="checkbox"/>	Cliquez ou appuyez ici pour entrer du texte.

5.3 Le ou les secteurs qui font l'objet de la procédure donnant lieu à la saisine se situent dans ou à proximité :

	Oui	Non	Lequel et à quelle distance ?
--	-----	-----	-------------------------------

Annexe II

D'un site désigné Natura 2000 en application de l'article L. 414-1 du code de l'environnement (ZICO, ZPS, ZSC)	<input type="checkbox"/>	<input checked="" type="checkbox"/>	Cliquez ou appuyez ici pour entrer du texte.
D'un cœur de parc national délimité en application de l'article L. 331-2 du code de l'environnement	<input type="checkbox"/>	<input checked="" type="checkbox"/>	Cliquez ou appuyez ici pour entrer du texte.
D'une réserve naturelle ou un périmètre de protection autour d'une réserve institués en application, respectivement, de l'article L. 332-1 et des articles L. 332-16 à L. 332-18 du code de l'environnement	<input type="checkbox"/>	<input checked="" type="checkbox"/>	Cliquez ou appuyez ici pour entrer du texte.
D'un site inscrit ou classé en application des articles L. 341-1 et L. 341-2 du code de l'environnement	<input type="checkbox"/>	<input checked="" type="checkbox"/>	

D'un site patrimonial remarquable créé en application des articles L. 631-1 et L. 632-2 du code du patrimoine	<input type="checkbox"/>	<input checked="" type="checkbox"/>	Cliquez ou appuyez ici pour entrer du texte.
D'un abord des monuments historiques prévus aux articles L. 621-30 et L. 621-31 du code du patrimoine	<input checked="" type="checkbox"/>	<input type="checkbox"/>	Oui, des ajustements des règles d'aspect extérieur des constructions ont lieu dans le périmètre de protection du monument historique. Celles auront un caractère de protection puisqu'elles s'inscrivent dans une logique de protection patrimoniale en renforçant les prescriptions en faveur de la qualité architecturale et esthétique des constructions, en particulier à proximité des bâtiments historiques.
D'une zone humide prévue à l'article L. 211-1 du code de l'environnement	<input checked="" type="checkbox"/>	<input type="checkbox"/>	La commune comprend des zones humides. La modification simplifiée n'a pas d'impact négatif sur le fonctionnement des zones humides. Au contraire, la possibilité de recharge des zones humides se verra confortée par la hausse de la part de pleine terre des zones urbaines, grâce à la modification du PLU.
D'une trame verte et bleue prévue à l'article L. 371-1 du code de l'environnement (préciser réservoir de biodiversité et/ou corridor écologique)	<input checked="" type="checkbox"/>	<input type="checkbox"/>	La modification vient rédigée de manière plus exigeante les règles d'implantation dans l'objectif de lutter contre l'imperméabilisation des sols et favoriser la pleine terre. Par

			ailleurs, elle vient définit la pleine terre.
D'une ZNIEFF (préciser type I ou II) prévue à l'article L. 411-1 A du code de l'environnement	<input type="checkbox"/>	<input checked="" type="checkbox"/>	Cliquez ou appuyez ici pour entrer du texte.
D'un espace naturel sensible prévu à l'article L. 113-8 du code de l'urbanisme	<input type="checkbox"/>	<input checked="" type="checkbox"/>	Cliquez ou appuyez ici pour entrer du texte.
D'un espace concerné par : - un arrêté de protection de biotope prévu à l'article R. 411-15 du code de l'environnement ; - un arrêté le listant comme un site d'intérêt géologique prévu à l'article R. 411-17-1 du même code ; - un arrêté le listant comme une zone prioritaire pour la biodiversité prévue à l'article R. 411-17-3 du même code	<input type="checkbox"/>	<input checked="" type="checkbox"/>	Cliquez ou appuyez ici pour entrer du texte.
D'un espace boisé classé prévu à l'article L. 113-1 du code de l'urbanisme, une forêt de protection prévue à l'article L. 141-1 du code forestier	<input type="checkbox"/>	<input checked="" type="checkbox"/>	Cliquez ou appuyez ici pour entrer du texte.
D'un secteur délimité par le plan local d'urbanisme en application de l'article L. 151-19 du code de l'urbanisme	<input type="checkbox"/>	<input checked="" type="checkbox"/>	Cliquez ou appuyez ici pour entrer du texte.
D'un secteur délimité par le plan local d'urbanisme en application de l'article L. 151-23 du code de l'urbanisme	<input type="checkbox"/>	<input checked="" type="checkbox"/>	Cliquez ou appuyez ici pour entrer du texte.
Autre protection	<input type="checkbox"/>	<input checked="" type="checkbox"/>	Cliquez ou appuyez ici pour entrer du texte.

5.4 Des constructions à usage d'habitation ou des établissements recevant du public sont-ils prévus dans des zones de nuisances (nuisances sonores, qualité de l'air, pollution des sols, etc.) ?

Oui

Non

Si oui, précisez :

Cliquez ou appuyez ici pour entrer du texte.

6. Auto-évaluation

L'auto-évaluation doit **identifier** les effets potentiels de la procédure qui fait l'objet du présent formulaire compte-tenu de sa nature, de sa localisation – c'est-à-dire en prenant

en compte la sensibilité du territoire concerné - et **expliquer** pourquoi la procédure concernée n'est pas susceptible d'avoir des incidences notables sur l'environnement.

Se reporter à la rubrique 6 de la notice explicative pour le détail de la démarche permettant l'auto-évaluation. Fournir une note détaillée en annexe (cf. point 8).

7. Autres procédures consultatives

7.1 Date prévisionnelle de transmission du projet aux personnes publiques associées

Cliquez ou appuyez ici pour entrer du texte.

7.2 Autres consultations envisagées (consultations obligatoires et facultatives)

Cliquez ou appuyez ici pour entrer du texte.

7.3 Procédure de participation du public envisagée

- enquête publique

Oui

Non

- participation du public par voie électronique

Oui

Non

- enquête publique unique organisée avec une ou plusieurs autres procédures

Oui

Non

Si oui, préciser lesquelles

Cliquez ou appuyez ici pour entrer du texte.

- autre, préciser les modalités

Cliquez ou appuyez ici pour entrer du texte.

8. Annexes

8.1 Annexes obligatoires

1	Dossier de révision, modification ou mise en compatibilité du PLU (comprenant notamment, le cas échéant, l'exposé des motifs des changements apportés)	<input type="checkbox"/>
2	Documents graphiques matérialisant la localisation des secteurs du territoire concernés par la procédure soumise à l'avis de l'autorité environnementale et comportant des zooms qui permettent de localiser et identifier les secteurs avant et après mise en œuvre des opérations (rubrique 2.5).	<input type="checkbox"/>
3	L'auto-évaluation (rubrique 6)	<input type="checkbox"/>
4	Version dématérialisée du document mentionné dans les rubriques 2.3, 4.3.2, 4.4, 4.5 et 4.6 lorsqu'il n'est pas consultable sur un site <i>Internet</i>	<input type="checkbox"/>

8.2 Autres annexes volontairement transmises par le déposant

Veillez préciser les annexes jointes au présent formulaire, ainsi que les rubriques auxquelles elles se rattachent

Cliquez ou appuyez ici pour entrer du texte.

9. Engagement et signature

Je certifie sur l'honneur l'exactitude des renseignements ci-dessus

Le Maire




Fait à	Cliquez ou appuyez ici pour entrer du texte.	le,	Cliquez ou appuyez ici pour entrer du texte.
Nom	Cliquez ou appuyez ici pour entrer du texte.	Prénom	Cliquez ou appuyez ici pour entrer du texte.
Qualité	Cliquez ou appuyez ici pour entrer du texte.		

Signature

