
	Examen au cas par cas réalisé par la personne publique responsable en application des articles R. 104-33 à R. 104-37 du code de l'urbanisme pour un plan local d'urbanisme
	Demande d'avis conforme à l'autorité environnementale sur l'absence de nécessité de réaliser une évaluation environnementale
Articles R. 104-33 à R. 104-37 du code de l'urbanisme	

En cas d'avis tacite, le formulaire sera publié sur le site Internet de l'autorité environnementale

Avant de remplir cette demande, lire attentivement la notice explicative.

Votre attention est appelée sur le fait que les réponses apportées dans les cases de ce formulaire constituent des éléments particuliers sur lesquels votre analyse prendra appui, mais ils ne constituent pas l'analyse qui est à développer (rubrique 6)

Cadre réservé à l'autorité environnementale		
Date de réception :	Date de demande de pièces complémentaires :	N° d'enregistrement
Cliquez ou appuyez ici pour entrer du texte.	Cliquez ou appuyez ici pour entrer du texte.	Cliquez ou appuyez ici pour entrer du texte.

1. Identification de la personne publique responsable
Dénomination
Commune de Pleine-Fougères
SIRET/SIREN
21350222200010
Coordonnées (adresse, téléphone, courriel)
 <div style="display: inline-block; vertical-align: middle; margin-left: 10px;"> Mairie de Pleine-Fougères 1, rue de Normandie 35610 PLEINE-FOUGÈRES www.pleinefougeres.fr mairie.pleinefougeres@wanadoo.fr Tél. : 02 99 48 60 46 Fax : 02 99 48 58 72 </div>
Nom, prénom et qualité de la personne physique habilitée à représenter la personne publique responsable
Monsieur Louis Thébault, Maire
Nom, prénom et qualité de la personne physique ressource (service technique, bureau d'étude, etc.)

Mme Béatrice Barron, service urbanisme
Coordonnées de la personne physique ressource (adresse, téléphone, courriel)
urbanisme.pleinefougères@orange.fr
2. Identification du PLU
2.1 Type de document concerné (PLU, PLU(i))
Déclaration de projet emportant mise en compatibilité du PLU, approuvé le 13/12/2010, en cours de révision
2.2 Intitulé du document
Déclaration de projet emportant mise en compatibilité du Plan Local d'Urbanisme (PLU) de la commune de Pleine Fougères, ayant pour objectif de permettre la délocalisation de la Gendarmerie en limite Sud-Est de l'agglomération de Pleine-Fougères
2.3 Le cas échéant, la date d'approbation et l'adresse du site Internet qui permet de prendre connaissance du document
Le document est joint au présent document
2.4 Territoire (commune(s) ou EPCI) couvert par le PLU
Pleine-Fougères
2.5 Secteurs du territoire concernés par la procédure de révision, de modification ou de mise en compatibilité du PLU (matérialiser la localisation sur un document graphique)
Le secteur est situé en continuité Sud-Ouest de l'agglomération de Pleine-Fougères. Voir la notice explicative jointe

3. Contexte de la planification
3.1 Documents de rang supérieur et documents applicables
Le territoire est-il couvert par un document de planification régionale (SAR, SDRIF, PADDUC, SRADDET) ?
<input checked="" type="checkbox"/> Oui <input type="checkbox"/> Non
Si oui, nom du document et date d'approbation :
SRADDET Bretagne approuvé le 16/03/2021
Le territoire est-il couvert par un SCoT ?
<input checked="" type="checkbox"/> Oui <input type="checkbox"/> Non
Si oui, nom du SCoT et date d'approbation :
SCoT du Pays de Saint Malo, 8/12/2017 et modifié le 6/03/2020
Le territoire est-il couvert par d'autres types de documents exprimant une politique sectorielle (schéma d'aménagement et de gestion des eaux, plan de gestion des risques d'inondation, charte de parc naturel, PCAET, etc.) ?
SAGE de la Couesnon Plan Paysage de la Baie du Mont Saint Michel

3.2 Précédentes évaluations environnementales du PLU
Le PLU a fait l'objet d'une évaluation environnementale lors de son élaboration <input type="checkbox"/> Oui <input checked="" type="checkbox"/> Non
Si oui, préciser la date de l'avis de l'AE sur l'évaluation environnementale
Si non, préciser, le cas échéant, la date de la décision issue de l'examen au cas par cas concluant à l'absence de nécessité de réaliser une évaluation environnementale
Le PLU en cours de révision fera l'objet d'une évaluation environnementale
Si cette évaluation environnementale a été réalisée, a-t-elle été actualisée ? <input type="checkbox"/> Oui <input type="checkbox"/> Non
Si oui, préciser la date de l'actualisation
Cliquez ou appuyez ici pour entrer du texte.
Comment l'avis de l'autorité environnementale relatif à cette évaluation environnementale ou son actualisation a été pris en compte ? Expliquer les conséquences sur la procédure actuelle
Cliquez ou appuyez ici pour entrer du texte.
Depuis l'évaluation environnementale initiale, ou sa dernière actualisation, le PLU a fait l'objet d'une procédure d'évolution qui n'a pas fait l'objet d'évaluation environnementale <input checked="" type="checkbox"/> Oui <input type="checkbox"/> Non
Cliquez ou appuyez ici pour entrer du texte.
Si oui, préciser sa date d'approbation et son objet
Cliquez ou appuyez ici pour entrer du texte.

4. Type de procédure engagée et objectifs de la procédure donnant lieu à la saisine
4.1 Type de procédure (révision, modification, mise en compatibilité) et fondement juridique
-Une procédure de déclaration de projet ayant pour objet d'adapter le plan de zonage du PLU de Pleine-Fougères dans le but de délimiter une zone constructible à destination d'équipements, entrant dans le champ d'application des articles L.153-54 à L153-59 et R.153-15 du code de l'urbanisme. -Une mise en compatibilité du PLU de Pleine-Fougères, visant l'intégration de la modification apportée au plan de zonage.
4.2 Caractéristiques générales du territoire couvert par le PLU
4.2.1 Population concernée par le document, d'après le dernier recensement de la population (données INSEE)
1973 habitants en 2019

4.2.2 Caractéristiques spatiales				
Superficie totale (en hectares)	3198			
Superficie par zones	Actuellement		Après évolution	
	Superficie (en ha)	Pourcentage de la superficie du territoire	Superficie (en ha)	Pourcentage de superficie du territoire
zones U	87,32	2,7	87,55	2,7
zones 1 AU	31,76	1	31,76	1
zones 2 AU	10,68	0,3	10,68	0,3
zones A	2404	75,2	2403,77	75,2
zones N	664,11	20,8	664,11	20,8
Total	3198	100	3198	100

4.2.3 Rappel des objectifs chiffrés de modération de la consommation de l'espace et de lutte contre l'étalement urbain fixés par le projet d'aménagement et de développement durables (PADD).

/

4.3 Caractéristiques de la procédure

4.3.1 Contenu et objectifs de la procédure

Déclaration de projet emportant mise en compatibilité du Plan Local d'Urbanisme (PLU) de la commune de Pleine Fougères, ayant pour objectif de permettre la délocalisation de la Gendarmerie en limite Sud-Est de l'agglomération de Pleine-Fougères

4.3.2 La procédure a pour objet d'ouvrir une ou des zones à l'urbanisation ou de pouvoir autoriser des constructions

Oui
 Non

Si oui, préciser la localisation et la superficie

4000m² situés en continuité Sud-Ouest de l'agglomération et contiguë à la voie ferrée, dont 2300m² sont compris en zone 2AU et 1700m² en zone U.

Les incidences sur l'environnement de cette ouverture à l'urbanisation, ainsi que les incidences au regard des objectifs de conservation d'un site Natura 2000 ou, pour les territoires ultra-marins, au regard des objectifs de conservation des espaces nécessaires aux fonctionnalités écologiques ont-elles été analysées dans l'évaluation environnementale initiale ou dans sa version actualisée ?

Oui
 Non

Si oui, préciser les pages de l'évaluation environnementale initiale ou de son actualisation et l'adresse du site internet qui permet de prendre connaissance du document

Cliquez ou appuyez ici pour entrer du texte.

4.3.3 La procédure a pour objet ou pour effet d'augmenter la densité de certains secteurs

<input checked="" type="checkbox"/> Oui <input type="checkbox"/> Non
Si oui, préciser la localisation et la superficie
Cliquez ou appuyez ici pour entrer du texte.
4.3.4 La procédure a pour objet :
- de créer un espace boisé classé <input type="checkbox"/> Oui <input checked="" type="checkbox"/> Non
Si oui, préciser la localisation et la superficie
Cliquez ou appuyez ici pour entrer du texte.
- de déclasser un espace boisé classé <input type="checkbox"/> Oui <input checked="" type="checkbox"/> Non
Si oui, préciser la localisation et la superficie
Cliquez ou appuyez ici pour entrer du texte.
- de classer de nouveaux espaces agricoles, naturels ou forestiers <input type="checkbox"/> Oui <input checked="" type="checkbox"/> Non
Si oui, préciser la localisation et les superficies
Cliquez ou appuyez ici pour entrer du texte.
- de déclasser un espace agricole, naturel ou forestier <input type="checkbox"/> Oui <input checked="" type="checkbox"/> Non
Si oui, préciser la localisation et les superficies
Cliquez ou appuyez ici pour entrer du texte.
- de créer de nouvelles protections environnementales <input type="checkbox"/> Oui <input checked="" type="checkbox"/> Non
Si oui, préciser les protections et leurs superficies
Cliquez ou appuyez ici pour entrer du texte.
- de supprimer une protection édictée en raison des risques de nuisance, qualité des sites, paysages, milieux naturels <input type="checkbox"/> Oui <input checked="" type="checkbox"/> Non
Si oui, préciser les protections et leurs superficies
Cliquez ou appuyez ici pour entrer du texte.
4.4 Mise en compatibilité du PLU dans le cadre d'une déclaration de projet
- Description de l'opération ou du projet nécessitant la mise en compatibilité et indications des éléments devant être mis en compatibilité avec le projet

Cliquez ou appuyez ici pour entrer du texte.

- Le projet concerné par la mise en compatibilité est soumis à évaluation environnementale :

- Oui
 Non

Si oui, préciser l'adresse du site internet qui permet de prendre connaissance de la décision issue de l'examen au cas par cas ou de l'étude d'impact du projet concerné par la mise en compatibilité

Cliquez ou appuyez ici pour entrer du texte.

4.5 Mise en compatibilité du PLU dans le cadre d'une procédure intégrée (L. 300-6-1)

- Description de l'opération ou du projet nécessitant la mise en compatibilité et indications des éléments devant être mis en compatibilité avec le projet

- Le projet concerné par la mise en compatibilité est soumis à évaluation environnementale :

- Oui
 Non

Si oui, préciser l'adresse du site internet qui permet de prendre connaissance de la décision issue de l'examen au cas par cas ou de l'étude d'impact du projet concerné par la mise en compatibilité

Cliquez ou appuyez ici pour entrer du texte.

4.6 Mise en compatibilité du PLU avec un document supérieur

- Document(s) avec le(s)quel(s) le PLU est mis en compatibilité : parmi les documents listés à la **rubrique 3.1**, intitulé du document, date d'approbation et l'adresse du site internet qui permet de prendre connaissance du document

Cliquez ou appuyez ici pour entrer du texte.

- Motif pour lequel le PLU est mis en compatibilité

Cliquez ou appuyez ici pour entrer du texte.

4.7 La procédure a des effets au-delà des frontières nationales

- Oui
 Non

Si oui, préciser les effets

Cliquez ou appuyez ici pour entrer du texte.

5. Sensibilité environnementale du territoire concerné par la procédure

5.1 Le plan local d'urbanisme est concerné par :

	Oui	Non	Si oui, précisez
Les dispositions de la loi montagne	<input type="checkbox"/>	<input checked="" type="checkbox"/>	Cliquez ou appuyez ici pour entrer du texte.
Les dispositions de la loi littoral	<input type="checkbox"/>	<input checked="" type="checkbox"/>	Cliquez ou appuyez ici pour entrer du texte.

Annexe II

Un site désigné Natura 2000 en application de l'article L. 414-1 du code de l'environnement (ZICO, ZPS, ZSC)	<input checked="" type="checkbox"/>	<input type="checkbox"/>	Le site NATURA 2000 directive Oiseaux de la Baie du Mont Saint Michel (FR2510048) ; Le site NATURA 2000, Directive habitat de la Baie du Mont Saint-Michel (FR2500077)
Un cœur de parc national délimité en application de l'article L. 331-2 du code de l'environnement	<input type="checkbox"/>	<input checked="" type="checkbox"/>	Cliquez ou appuyez ici pour entrer du texte.
Une réserve naturelle ou un périmètre de protection autour d'une réserve institués en application, respectivement, des articles L. 332-1 et L. 332-16 du code de l'environnement	<input type="checkbox"/>	<input checked="" type="checkbox"/>	Cliquez ou appuyez ici pour entrer du texte.
Un site inscrit ou classé en application des articles L. 341-1 et L. 341-2 du code de l'environnement	<input type="checkbox"/>	<input checked="" type="checkbox"/>	Cliquez ou appuyez ici pour entrer du texte.
Un plan de prévention des risques technologiques prévu à l'article L. 515-15 du code de l'environnement	<input type="checkbox"/>	<input checked="" type="checkbox"/>	Cliquez ou appuyez ici pour entrer du texte.
Un plan de prévention des risques naturels prévisibles prévu à l'article L. 562-1 du code de l'environnement	<input type="checkbox"/>	<input checked="" type="checkbox"/>	Cliquez ou appuyez ici pour entrer du texte.
Un périmètre des servitudes relatives aux installations classées pour la protection de l'environnement instituées en application de l'article L. 515-8 du code de l'environnement	<input type="checkbox"/>	<input checked="" type="checkbox"/>	Cliquez ou appuyez ici pour entrer du texte.
Un périmètre des servitudes sur des terrains pollués, sur l'emprise des sites de stockage de déchets, sur l'emprise d'anciennes carrières ou dans le voisinage d'un site de stockage géologique de dioxyde de carbone instituées en application de l'article L. 515-12 du code de l'environnement	<input type="checkbox"/>	<input checked="" type="checkbox"/>	Cliquez ou appuyez ici pour entrer du texte.
Un plan de prévention des risques miniers prévus à l'article L. 174-5 du code minier	<input type="checkbox"/>	<input checked="" type="checkbox"/>	Cliquez ou appuyez ici pour entrer du texte.

Annexe II

Un site patrimonial remarquable créé en application des articles L. 631-1 et L. 632-2 du code du patrimoine	<input type="checkbox"/>	<input checked="" type="checkbox"/>	Cliquez ou appuyez ici pour entrer du texte.
Des abords des monuments historiques prévus aux articles L. 621-30 et L. 621-31 du code du patrimoine	<input type="checkbox"/>	<input checked="" type="checkbox"/>	Cliquez ou appuyez ici pour entrer du texte.
Une zone humide prévue à l'article L. 211-1 du code de l'environnement	<input checked="" type="checkbox"/>	<input type="checkbox"/>	La présente procédure est sans incidence sur les zones humides identifiées au PLU de Balazé
Une trame verte et bleue prévue à l'article L. 371-1 du code de l'environnement (préciser réservoir de biodiversité et/ou corridor écologique)	<input checked="" type="checkbox"/>	<input type="checkbox"/>	La présente procédure a pour objet de corriger des erreurs de report de la trame verte et des haies en particulier, identifiées au PLU de Balazé
Une ZNIEFF (préciser type I ou II) prévue à l'article L. 411-1 A du code de l'environnement	<input type="checkbox"/>	<input checked="" type="checkbox"/>	Cliquez ou appuyez ici pour entrer du texte.
Un espace naturel sensible prévu à l'article L. 113-8 du code de l'urbanisme	<input type="checkbox"/>	<input checked="" type="checkbox"/>	Cliquez ou appuyez ici pour entrer du texte.
Un espace concerné par : - un arrêté de protection de biotope prévu à l'article R. 411-15 du code de l'environnement ; - un arrêté le listant comme un site d'intérêt géologique prévu à l'article R. 411-17-1 du même code ; - un arrêté le listant comme une zone prioritaire pour la biodiversité prévue à l'article R. 411-17-3 du même code	<input type="checkbox"/>	<input checked="" type="checkbox"/>	Cliquez ou appuyez ici pour entrer du texte.
Un espace boisé classé prévu à l'article L. 113-1 du code de l'urbanisme, une forêt de protection prévue à l'article L. 141-1 du code forestier	<input checked="" type="checkbox"/>	<input type="checkbox"/>	La procédure est sans incidence sur les EBC du PLU de Pleine Fougères
Autre protection	<input checked="" type="checkbox"/>	<input type="checkbox"/>	La zone d'importance pour la conservation des oiseaux couvre la même emprise ; La ZNIEFF de type 2 (n°250006479) de la Baie du Mont Saint Michel La ZNIEFF de type 1 (n°205013228) du Marais du Couesnon.
5.2 Le ou les secteurs qui font l'objet de la procédure donnant lieu à la saisine sont concernés par :			
	Oui	Non	Si oui, précisez

Annexe II

Les dispositions de la loi montagne	<input type="checkbox"/>	<input checked="" type="checkbox"/>	Cliquez ou appuyez ici pour entrer du texte.
Les dispositions de la loi littoral	<input type="checkbox"/>	<input checked="" type="checkbox"/>	Cliquez ou appuyez ici pour entrer du texte.
Un plan de prévention des risques technologiques prévu à l'article L. 515-15 du code de l'environnement	<input type="checkbox"/>	<input checked="" type="checkbox"/>	Cliquez ou appuyez ici pour entrer du texte.
Un plan de prévention des risques naturels prévisibles prévu à l'article L. 562-1 du code de l'environnement	<input type="checkbox"/>	<input checked="" type="checkbox"/>	Cliquez ou appuyez ici pour entrer du texte.
Un périmètre des servitudes relatives aux installations classées pour la protection de l'environnement instituées en application de l'article L. 515-8 du code de l'environnement	<input type="checkbox"/>	<input checked="" type="checkbox"/>	Cliquez ou appuyez ici pour entrer du texte.
Un périmètre des servitudes sur des terrains pollués, sur l'emprise des sites de stockage de déchets, sur l'emprise d'anciennes carrières ou dans le voisinage d'un site de stockage géologique de dioxyde de carbone instituées en application de l'article L. 515-12 du code de l'environnement	<input type="checkbox"/>	<input checked="" type="checkbox"/>	Cliquez ou appuyez ici pour entrer du texte.
Un plan de prévention des risques miniers prévus à l'article L. 174-5 du code minier	<input type="checkbox"/>	<input checked="" type="checkbox"/>	Cliquez ou appuyez ici pour entrer du texte.
Autre protection	<input type="checkbox"/>	<input checked="" type="checkbox"/>	Cliquez ou appuyez ici pour entrer du texte.
5.3 Le ou les secteurs qui font l'objet de la procédure donnant lieu à la saisine se situent dans ou à proximité :			
	Oui	Non	Lequel et à quelle distance ?
D'un site désigné Natura 2000 en application de l'article L. 414-1 du code de l'environnement (ZICO, ZPS, ZSC)	<input checked="" type="checkbox"/>	<input type="checkbox"/>	Le secteur ouvert à l'urbanisation est situé à 2.00km de la limite de la ZICO de la Baie du Mont St Michel
D'un cœur de parc national délimité en application de l'article L. 331-2 du code de l'environnement	<input type="checkbox"/>	<input checked="" type="checkbox"/>	Cliquez ou appuyez ici pour entrer du texte.
D'une réserve naturelle ou un périmètre de protection autour d'une réserve institués en application, respectivement, de l'article L. 332-1 et des articles L. 332-16 à L. 332-18 du code de l'environnement	<input type="checkbox"/>	<input checked="" type="checkbox"/>	Cliquez ou appuyez ici pour entrer du texte.

Annexe II

D'un site inscrit ou classé en application des articles L. 341-1 et L. 341-2 du code de l'environnement	<input type="checkbox"/>	<input checked="" type="checkbox"/>	Cliquez ou appuyez ici pour entrer du texte.
D'un site patrimonial remarquable créé en application des articles L. 631-1 et L. 632-2 du code du patrimoine	<input type="checkbox"/>	<input checked="" type="checkbox"/>	Cliquez ou appuyez ici pour entrer du texte.
D'un abord des monuments historiques prévus aux articles L. 621-30 et L. 621-31 du code du patrimoine	<input type="checkbox"/>	<input checked="" type="checkbox"/>	Cliquez ou appuyez ici pour entrer du texte.
D'une zone humide prévue à l'article L. 211-1 du code de l'environnement	<input type="checkbox"/>	<input checked="" type="checkbox"/>	Cliquez ou appuyez ici pour entrer du texte.
D'une trame verte et bleue prévue à l'article L. 371-1 du code de l'environnement (préciser réservoir de biodiversité et/ou corridor écologique)	<input type="checkbox"/>	<input checked="" type="checkbox"/>	Cliquez ou appuyez ici pour entrer du texte.
D'une ZNIEFF (préciser type I ou II) prévue à l'article L. 411-1. A du code de l'environnement	<input checked="" type="checkbox"/>	<input type="checkbox"/>	Le secteur ouvert à l'urbanisation est situé à 2.00km de la limite de la ZNIEFF de type 2 de la Baie du Mont St Michel
D'un espace naturel sensible prévu à l'article L. 113-8 du code de l'urbanisme	<input type="checkbox"/>	<input checked="" type="checkbox"/>	Cliquez ou appuyez ici pour entrer du texte.
D'un espace concerné par : - un arrêté de protection de biotope prévu à l'article R. 411-15 du code de l'environnement ; - un arrêté le listant comme un site d'intérêt géologique prévu à l'article R. 411-17-1 du même code ; - un arrêté le listant comme une zone prioritaire pour la biodiversité prévue à l'article R. 411-17-3 du même code	<input type="checkbox"/>	<input checked="" type="checkbox"/>	Cliquez ou appuyez ici pour entrer du texte.
D'un espace boisé classé prévu à l'article L. 113-1 du code de l'urbanisme, une forêt de protection prévue à l'article L. 141-1 du code forestier	<input type="checkbox"/>	<input checked="" type="checkbox"/>	Cliquez ou appuyez ici pour entrer du texte.
D'un secteur délimité par le plan local d'urbanisme en application de l'article L. 151-19 du code de l'urbanisme	<input type="checkbox"/>	<input checked="" type="checkbox"/>	Cliquez ou appuyez ici pour entrer du texte.
D'un secteur délimité par le plan local d'urbanisme en application de	<input type="checkbox"/>	<input checked="" type="checkbox"/>	Cliquez ou appuyez ici pour entrer du texte.

l'article L. 151-23 du code de l'urbanisme			
Autre protection	<input type="checkbox"/>	<input checked="" type="checkbox"/>	Cliquez ou appuyez ici pour entrer du texte.
5.4 Des constructions à usage d'habitation ou des établissements recevant du public sont-ils prévus dans des zones de nuisances (nuisances sonores, qualité de l'air, pollution des sols, etc.) ?			
<input checked="" type="checkbox"/> Oui <input type="checkbox"/> Non			
Si oui, précisez :			
Il est prévu l'installation des locaux de la Gendarmerie ainsi que les logements de fonction des gendarmes			

6. Auto-évaluation

L'auto-évaluation doit **identifier** les effets potentiels de la procédure qui fait l'objet du présent formulaire compte-tenu de sa nature, de sa localisation – c'est-à-dire en prenant en compte la sensibilité du territoire concerné - et **expliquer** pourquoi la procédure concernée n'est pas susceptible d'avoir des incidences notables sur l'environnement.

Voici une première approche pour évaluer les incidences de la mise en œuvre du projet sur l'environnement basée sur une analyse thématique succincte. Des mesures compensatoires sont définies dans le cas où des incidences négatives significatives ont persisté.

Les thématiques	Incidences potentielles attendues	Mesures E (éviter), R (Réduction), ou C (compensation) et prescriptions proposées
Milieus naturels et biodiversité	Les éléments protégés à divers titres (zones humides, trame bocagère, zone NATURA 2000, ZNIEFF de type 1 et de type 2,...) ne sont pas touchés par la délocalisation de la Gendarmerie.	E : le projet est implanté sur une friche d'activité économique, en limite de la voie ferrée. Ainsi, le projet empiète sur la zone « agricole », identifiée en 2AUA au plan de zonage du PLU, sur une surface de 2300m ² .
Espaces agricoles	Emprise sur des terres exploitées à ce jour à hauteur de 2300m ² .	C : le projet empiète sur une infime emprise de terre cultivée. En compensation, il est envisagé une opération de densification en cœur de bourg qui englobera le site de la Gendarmerie ainsi que des parcelles contiguës qui ne sont pas bâties à ce jour.
Consommation foncière		
Eau (cours d'eau, eau potable, eaux usées, eaux pluviales)	Augmentation des surfaces imperméabilisées	R : 50% de l'emprise du projet mobilise des sols artificialisés et imperméabilisés. 50% des surfaces complémentaires seront laissées en espaces verts (jardin des habitations)
Climat, air, énergie	Adaptabilité du projet aux changements climatiques	R : les constructions répondront aux normes RE 2020

Cadre de vie, paysage et patrimoine	Impact des constructions réalisées	R et C : des teintes foncées seront utilisées dans le but de favoriser l'intégration paysagère des bâtiments et il sera planté un alignements d'arbres et d'arbustes afin d'habiller la lisière urbaine
Risques naturels et technologiques	Amélioration de la sécurité des usagers et des familles	C : la délocalisation de la gendarmerie permettra aux agents de travailler dans des conditions sécuritaires, d'assurer l'accès aux locaux à l'ensemble des usagers, y compris aux personnes à mobilité réduite. La sécurité et le cadre de vie des familles des agents seront aussi améliorés.
Nuisances sonores	Aucun impact	/
Déchets	Aucun impact	/

7. Autres procédures consultatives

7.1 Date prévisionnelle de transmission du projet aux personnes publiques associées

Examen conjoint des PPA prévues le 25/11/2022

7.2 Autres consultations envisagées (consultations obligatoires et facultatives)

Passage en CDPENAF

7.3 Procédure de participation du public envisagée

- enquête publique

Oui

Non

- participation du public par voie électronique

Oui

Non

- enquête publique unique organisée avec une ou plusieurs autres procédures

Oui

Non



Si oui, préciser lesquelles

Cliquez ou appuyez ici pour entrer du texte.

- autre, préciser les modalités

Cliquez ou appuyez ici pour entrer du texte.

8. Annexes			
8.1 Annexes obligatoires			
1	Dossier de révision, modification ou mise en compatibilité du PLU (comprenant notamment, le cas échéant, l'exposé des motifs des changements apportés)	<input checked="" type="checkbox"/>	
2	Documents graphiques matérialisant la localisation des secteurs du territoire concernés par la procédure soumise à l'avis de l'autorité environnementale et comportant des zooms qui permettent de localiser et identifier les secteurs avant et après mise en œuvre des opérations (rubrique 2.5).	<input checked="" type="checkbox"/>	
3	L'auto-évaluation (rubrique 6)	<input checked="" type="checkbox"/>	
4	Version dématérialisée du document mentionné dans les rubriques 2.3, 4.3.2, 4.4, 4.5 et 4.6 lorsqu'il n'est pas consultable sur un site <i>Internet</i>	<input type="checkbox"/>	
8.2 Autres annexes volontairement transmises par le déposant			
Veuillez préciser les annexes jointes au présent formulaire, ainsi que les rubriques auxquelles elles se rattachent			
Le dossier de déclaration de projet emportant mise en compatibilité du PLU de Pleine-Fougères			

9. Engagement et signature			
Je certifie sur l'honneur l'exactitude des renseignements ci-dessus			
(personne publique responsable)			
Fait à	Pleine-Fougère	le,	07 novembre 2022
Nom	THEBAULT	Prénom	Louis
Qualité	Maire		
Signature			
			
<p>Le Maire,</p>  <p>Louis THÉBAULT</p>			

