	Examen au cas par cas réalisé par la personne publique responsable en application des articles R. 104-33 à R. 104-37 du code de l'urbanisme pour un plan local d'urbanisme
	Demande d'avis conforme à l'autorité environnementale sur l'absence de nécessité de réaliser une évaluation environnementale
Articles R. 104-33 à R. 104-37 du code de l'urbanisme	

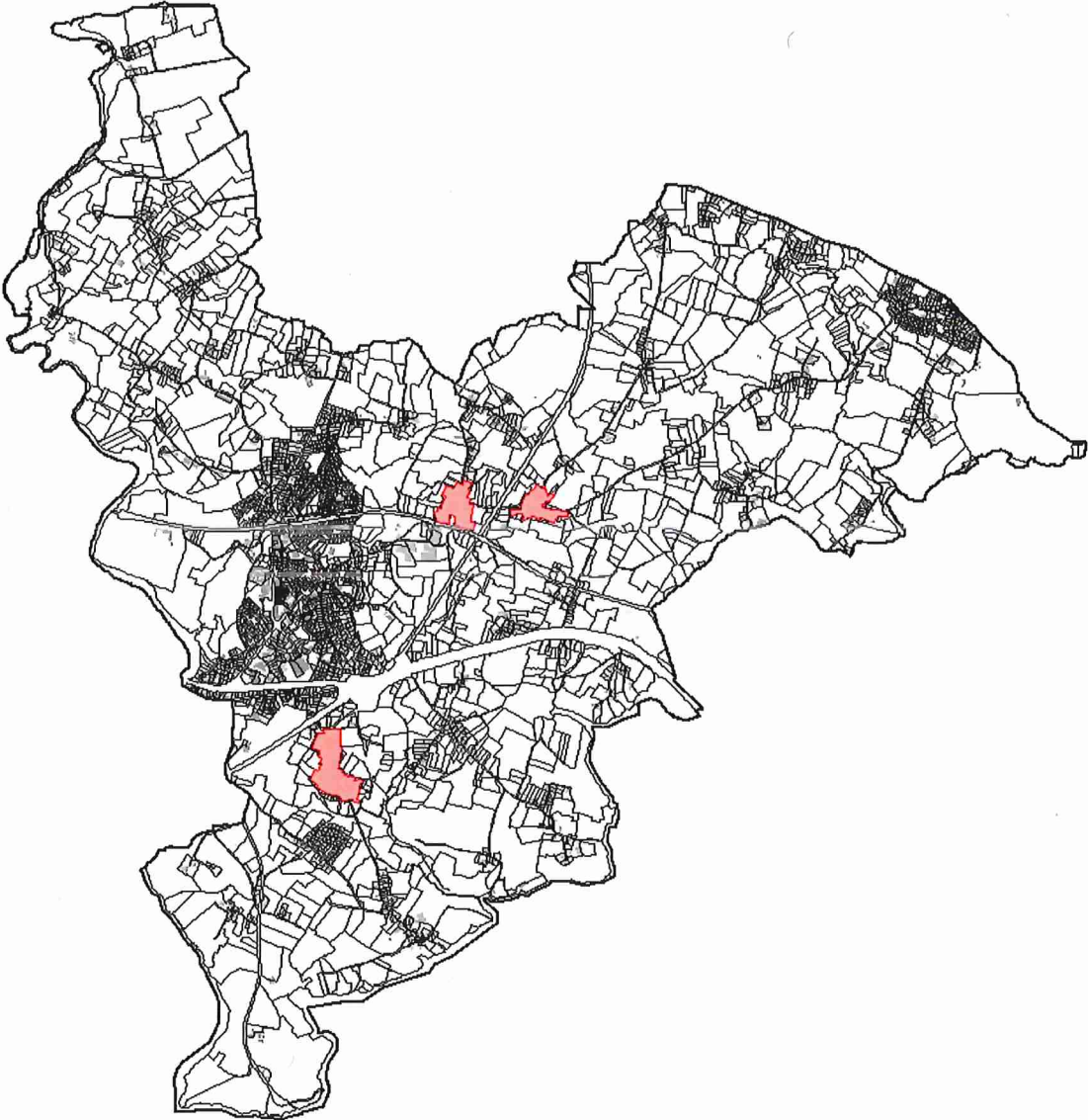
En cas d'avis tacite, le formulaire sera publié sur le site Internet de l'autorité environnementale

Avant de remplir cette demande, lire attentivement la notice explicative.

Votre attention est appelée sur le fait que les réponses apportées dans les cases de ce formulaire constituent des éléments particuliers sur lesquels votre analyse prendra appui, mais ils ne constituent pas l'analyse qui est à développer (rubrique 6)

Cadre réservé à l'autorité environnementale		
Date de réception :	Date de demande de pièces complémentaires :	N° d'enregistrement
Cliquez ou appuyez ici pour entrer du texte.	Cliquez ou appuyez ici pour entrer du texte.	Cliquez ou appuyez ici pour entrer du texte.

1. Identification de la personne publique responsable
Dénomination
Commune de PLUNERET
SIRET/SIREN
21560176600011
Coordonnées (adresse, téléphone, courriel)
7 Place Vincent Jollivet 56400 PLUNERET Tel 0297240106 urba@pluneret.fr
Nom, prénom et qualité de la personne physique habilitée à représenter la personne publique responsable
Franck VALLEIN, Maire
Nom, prénom et qualité de la personne physique ressource (service technique, bureau d'étude, etc.)
Joris LE DIREACH, gérant du bureau d'études URBACTION
Coordonnées de la personne physique ressource (adresse, téléphone, courriel)
10b rue du Danemark 56400 AURAY / 06 89 74 44 63 / j.ledireach@urbaction.fr
2. Identification du PLU

2.1 Type de document concerné (PLU, PLU(i))
PLU communal
2.2 Intitulé du document
Plan Local d'Urbanisme de Pluneret
2.3 Le cas échéant, la date d'approbation et l'adresse du site Internet qui permet de prendre connaissance du document
Plu approuvé le 27 février 2019. Document disponible sur https://www.geoportail-urbanisme.gouv.fr
2.4 Territoire (commune(s) ou EPCI) couvert par le PLU
Commune de PLUNERET
2.5 Secteurs du territoire concernés par la procédure de révision, de modification ou de mise en compatibilité du PLU (matérialiser la localisation sur un document graphique)


3. Contexte de la planification	
3.1 Documents de rang supérieur et documents applicables	
Le territoire est-il couvert par un document de planification régionale (SAR, SDRIF, PADDUC, SRADDET) ?	
<input checked="" type="checkbox"/> Oui <input type="checkbox"/> Non	
Si oui, nom du document et date d'approbation :	
SRADDET région Bretagne approuvé le 28 novembre 2019	
Le territoire est-il couvert par un SCoT ?	
<input checked="" type="checkbox"/> Oui <input type="checkbox"/> Non	
Si oui, nom du SCoT et date d'approbation :	
SCOT d'Auray Quiberon Terre Atlantique approuvé le 14 février 2014 et modifié le 4 octobre 2019 (volet commercial) puis le 7 juillet 2022 (volet littoral)	
Le territoire est-il couvert par d'autres types de documents exprimant une politique sectorielle (schéma d'aménagement et de gestion des eaux, plan de gestion des risques d'inondation, charte de parc naturel, PCAET, etc.) ?	
Charte du PNR du Golfe du Morbihan, SAGE Golfe du Morbihan et Ria d'Étel	

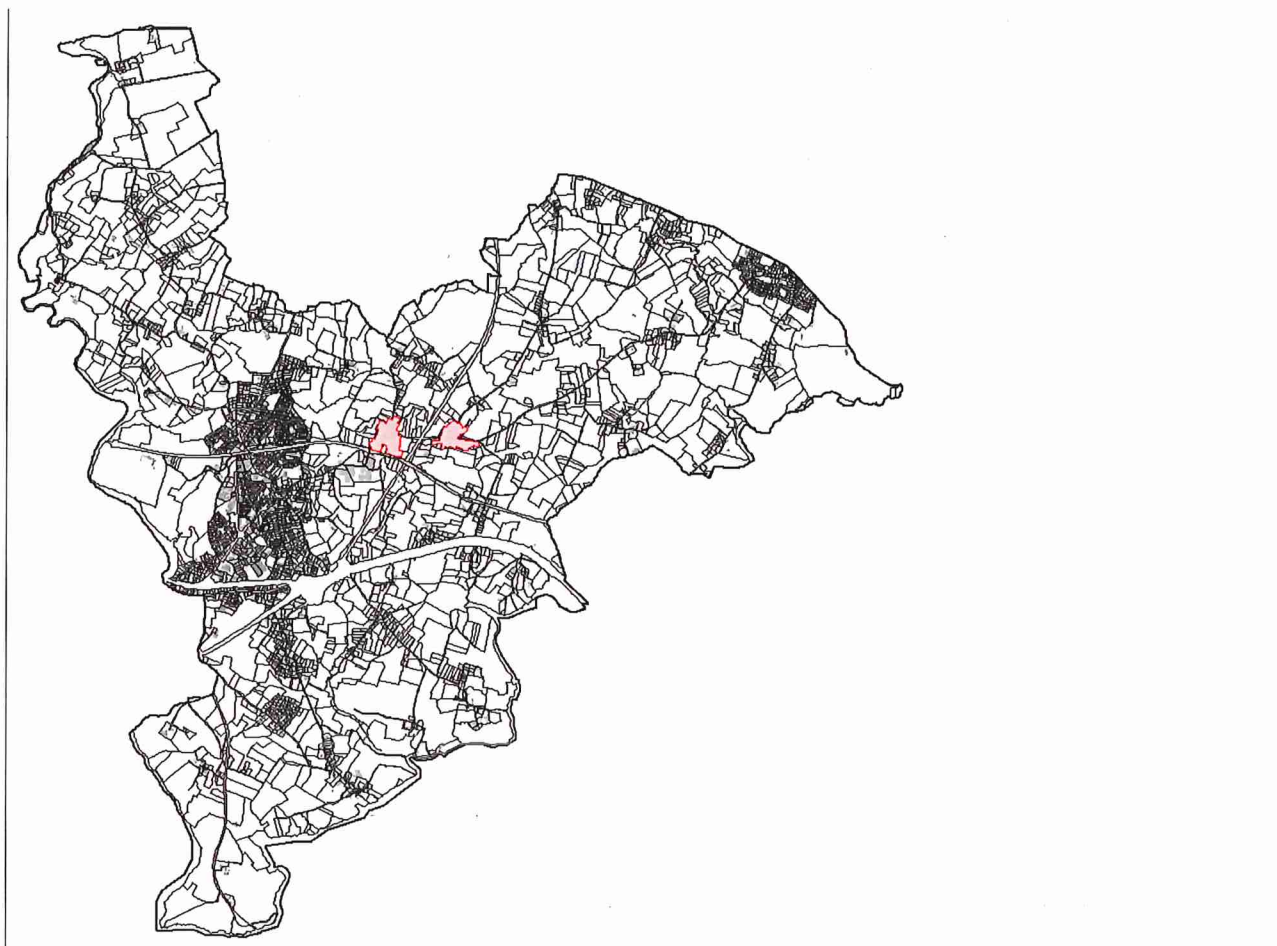
3.2 Précédentes évaluations environnementales du PLU	
Le PLU a fait l'objet d'une évaluation environnementale lors de son élaboration	
<input checked="" type="checkbox"/> Oui <input type="checkbox"/> Non	
Si oui, préciser la date de l'avis de l'AE sur l'évaluation environnementale	
Information de la MRAE en date du 6 août 2018	
Si non, préciser, le cas échéant, la date de la décision issue de l'examen au cas par cas concluant à l'absence de nécessité de réaliser une évaluation environnementale	
Cliquez ou appuyez ici pour entrer du texte.	
Si cette évaluation environnementale a été réalisée, a-t-elle été actualisée ?	
<input type="checkbox"/> Oui <input checked="" type="checkbox"/> Non	
Si oui, préciser la date de l'actualisation	
Cliquez ou appuyez ici pour entrer du texte.	
Comment l'avis de l'autorité environnementale relatif à cette évaluation environnementale ou son actualisation a été pris en compte ? Expliquer les conséquences sur la procédure actuelle	
Information d'absence d'avis, donc pas de prise en compte possible	
Depuis l'évaluation environnementale initiale, ou sa dernière actualisation, le PLU a fait l'objet d'une procédure d'évolution qui n'a pas fait l'objet d'évaluation environnementale	
<input type="checkbox"/> Oui	

<input checked="" type="checkbox"/> Non
Aucune évolution du PLU depuis son approbation en 2019
Si oui, préciser sa date d'approbation et son objet
Cliquez ou appuyez ici pour entrer du texte.

4. Type de procédure engagée et objectifs de la procédure donnant lieu à la saisine
4.1 Type de procédure (révision, modification, mise en compatibilité) et fondement juridique
Modification simplifiée en application de l'article 42 de la loi ELAN, et des articles L153-45 à L153-48 du code de l'urbanisme
4.2 Caractéristiques générales du territoire couvert par le PLU
4.2.1 Population concernée par le document, d'après le dernier recensement de la population (données INSEE)
5905 habitants en 2019

4.2.2 Caractéristiques spatiales				
Superficie totale (en hectares)	2 133,10 ha			
Superficie par zones	Actuellement		Après évolution	
	Superficie (en ha)	Pourcentage de la superficie du territoire	Superficie (en ha)	Pourcentage de superficie du territoire
zones U	204,77	7,64%	214,71	8,02%
zones 1 AU	18,50	0,69%	18,50	0,69%
zones 2 AU	0	0%	0	0%
zones A	1 232,92	46,04%	1 220,65	45,58%
zones N	1 221,77	45,62%	1 224,01	45,70%
Total	2 677,93 ha	100%	2 677,93 ha	100%
La modification simplifiée prévoit de convertir 14,51ha de zones Aa en zones Uc par délimitation de SDU, et de rebasculer 2,24ha de zones Uc en zones Na en frange d'un SDU déjà délimité au PLU en vigueur.				
4.2.3 Rappel des objectifs chiffrés de modération de la consommation de l'espace et de lutte contre l'étalement urbain fixés par le projet d'aménagement et de développement durables (PADD).				
Le PADD dans son orientation 1 objectif 1 introduisait trois principes majeurs :				
<input type="checkbox"/> Réduire la consommation foncière d'au moins 60% par rapport à la décennie précédente, avec une consommation maximale en extension de moins de 15 hectares ; <input type="checkbox"/> Rationaliser la consommation foncière en imposant une densité brute moyenne de 27 logements à l'hectare sur la période décennale ;				

<input type="checkbox"/> Endiguer l'étalement urbain en prévoyant la production d'environ 530 logements en densification dans les enveloppes des agglomérations du centre-ville et de Mériadec, et en limitant à 300 le nombre de logements en extension.
4.3 Caractéristiques de la procédure
4.3.1 Contenu et objectifs de la procédure
<p>La procédure a pour objet de permettre la délimitation des Secteurs Déjà Urbanisé qui ont été identifiés par le SCOT d'Auray Quiberon Terre Atlantique en application de la loi ELAN. 4 SDU sont identifiés par le SCOT, et la commune fait le choix, au regard des enjeux environnementaux, d'en délimiter trois et d'en écarter un (la Butte). A noter que l'un d'entre eux, Kérizan, était déjà zoné en U dans le PLU en vigueur car il correspondait à la définition jurisprudentielle des agglomérations et villages, c'est-à-dire les secteurs caractérisés par une taille et une densité de construction significatifs. Ainsi la procédure vise à redélimiter le SDU de Kérizan (réduction pour supprimer les franges) et à délimiter les SDU de Tréguevir et de Santenoz.</p>
4.3.2 La procédure a pour objet d'ouvrir une ou des zones à l'urbanisation ou de pouvoir autoriser des constructions
<input type="checkbox"/> Oui <input checked="" type="checkbox"/> Non
Si oui, préciser la localisation et la superficie
La procédure vise à délimiter des zones urbaines, et pas à ouvrir des zones à urbaniser (AU).
Les incidences sur l'environnement de cette ouverture à l'urbanisation, ainsi que les incidences au regard des objectifs de conservation d'un site Natura 2000 ou, pour les territoires ultra-marins, au regard des objectifs de conservation des espaces nécessaires aux fonctionnalités écologiques ont-elles été analysées dans l'évaluation environnementale initiale ou dans sa version actualisée ?
<input type="checkbox"/> Oui <input type="checkbox"/> Non
Si oui, préciser les pages de l'évaluation environnementale initiale ou de son actualisation et l'adresse du site internet qui permet de prendre connaissance du document
Cliquez ou appuyez ici pour entrer du texte.
4.3.3 La procédure a pour objet ou pour effet d'augmenter la densité de certains secteurs
<input checked="" type="checkbox"/> Oui <input type="checkbox"/> Non
Si oui, préciser la localisation et la superficie
La délimitation de deux nouvelles zones Uc à Santenoz (5,45ha) et Tréguevir (6,83ha) aura pour conséquence d'y permettre les constructions nouvelles en densification.



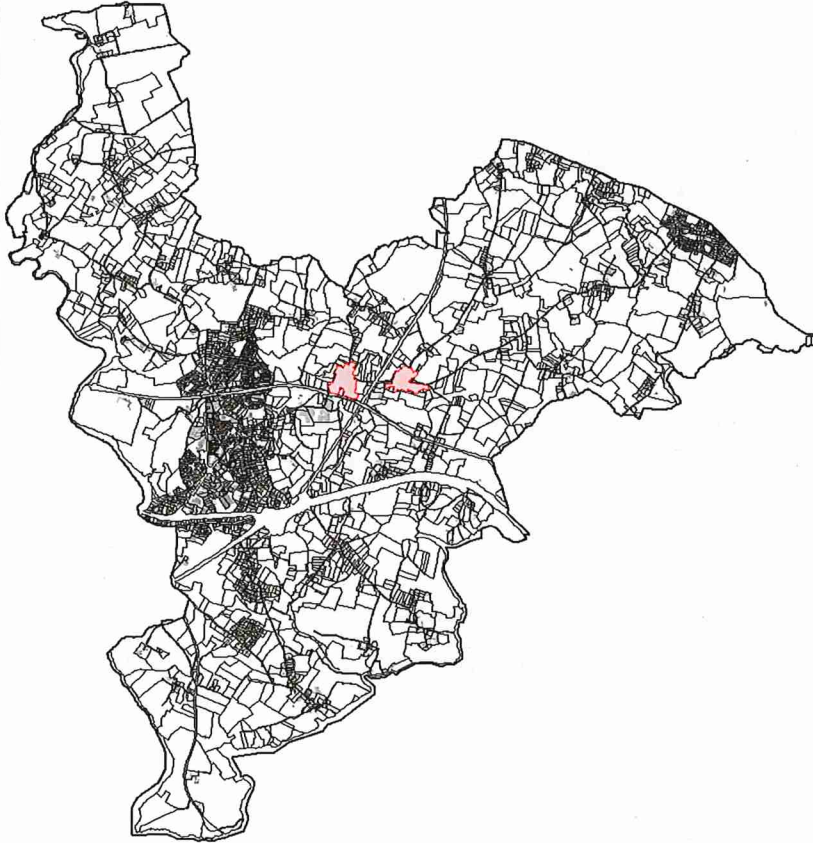
4.3.4 La procédure a pour objet :
- de créer un espace boisé classé <input type="checkbox"/> Oui <input checked="" type="checkbox"/> Non
Si oui, préciser la localisation et la superficie
Cliquez ou appuyez ici pour entrer du texte.
- de déclasser un espace boisé classé <input type="checkbox"/> Oui <input checked="" type="checkbox"/> Non
Si oui, préciser la localisation et la superficie
Cliquez ou appuyez ici pour entrer du texte.
- de classer de nouveaux espaces agricoles, naturels ou forestiers <input checked="" type="checkbox"/> Oui <input type="checkbox"/> Non
Si oui, préciser la localisation et les superficies
Dans le cadre de la redélimitation du SDU de Kerizan, des parcelles situées en marge de recul de la RN165 et des fonds de parcelles sont basculés en zones Na pour une surface totale de 2,24ha.
- de déclasser un espace agricole, naturel ou forestier

Oui

Non

Si oui, préciser la localisation et les superficies

La délimitation de deux nouvelles zones Uc à Santenoz (5,45ha) et Tréguevir (6,83ha) se fait au détriment de zones Agricoles Aa.



- de créer de nouvelles protections environnementales

Oui

Non

Si oui, préciser les protections et leurs superficies

Protection d'une haie bocagère nouvelle au sein de l'OAP, sur un linéaire de 90m

- de supprimer une protection édictée en raison des risques de nuisance, qualité des sites, paysages, milieux naturels

Oui

Non

Si oui, préciser les protections et leurs superficies

Cliquez ou appuyez ici pour entrer du texte.

4.4 Mise en compatibilité du PLU dans le cadre d'une déclaration de projet

- Description de l'opération ou du projet nécessitant la mise en compatibilité et indications des éléments devant être mis en compatibilité avec le projet

Cliquez ou appuyez ici pour entrer du texte.

- Le projet concerné par la mise en compatibilité est soumis à évaluation environnementale :

<input type="checkbox"/> Oui <input type="checkbox"/> Non
Si oui, préciser l'adresse du site internet qui permet de prendre connaissance de la décision issue de l'examen au cas par cas ou de l'étude d'impact du projet concerné par la mise en compatibilité
Cliquez ou appuyez ici pour entrer du texte.
4.5 Mise en compatibilité du PLU dans le cadre d'une procédure intégrée (L. 300-6-1)
- Description de l'opération ou du projet nécessitant la mise en compatibilité et indications des éléments devant être mis en compatibilité avec le projet
- Le projet concerné par la mise en compatibilité est soumis à évaluation environnementale : <input type="checkbox"/> Oui <input type="checkbox"/> Non
Si oui, préciser l'adresse du site internet qui permet de prendre connaissance de la décision issue de l'examen au cas par cas ou de l'étude d'impact du projet concerné par la mise en compatibilité
Cliquez ou appuyez ici pour entrer du texte.
4.6 Mise en compatibilité du PLU avec un document supérieur
- Document(s) avec le(s)quel(s) le PLU est mis en compatibilité : parmi les documents listés à la rubrique 3.1 , intitulé du document, date d'approbation et l'adresse du site internet qui permet de prendre connaissance du document
Cliquez ou appuyez ici pour entrer du texte.
- Motif pour lequel le PLU est mis en compatibilité
Cliquez ou appuyez ici pour entrer du texte.
4.7 La procédure a des effets au-delà des frontières nationales <input type="checkbox"/> Oui <input type="checkbox"/> Non
Si oui, préciser les effets
Cliquez ou appuyez ici pour entrer du texte.

5. Sensibilité environnementale du territoire concerné par la procédure			
5.1 Le plan local d'urbanisme est concerné par :			
	Oui	Non	Si oui, précisez
Les dispositions de la loi montagne	<input type="checkbox"/>	<input checked="" type="checkbox"/>	Cliquez ou appuyez ici pour entrer du texte.
Les dispositions de la loi littoral	<input checked="" type="checkbox"/>	<input type="checkbox"/>	Commune littorale du Golfe du Morbihan
Un site désigné Natura 2000 en application de l'article L. 414-1 du	<input checked="" type="checkbox"/>	<input type="checkbox"/>	ZSC FR5300029 Golfe du Morbihan

Annexe II

code de l'environnement (ZICO, ZPS, ZSC)			
Un cœur de parc national délimité en application de l'article L. 331-2 du code de l'environnement	<input type="checkbox"/>	<input checked="" type="checkbox"/>	Cliquez ou appuyez ici pour entrer du texte.
Une réserve naturelle ou un périmètre de protection autour d'une réserve institués en application, respectivement, des articles L. 332-1 et L. 332-16 du code de l'environnement	<input type="checkbox"/>	<input checked="" type="checkbox"/>	Cliquez ou appuyez ici pour entrer du texte.
Un site inscrit ou classé en application des articles L. 341-1 et L. 341-2 du code de l'environnement	<input checked="" type="checkbox"/>	<input type="checkbox"/>	Site inscrit du Golfe du Morbihan Site inscrit Chapelle de Sainte-Avoye et ses abords
Un plan de prévention des risques technologiques prévu à l'article L. 515-15 du code de l'environnement	<input type="checkbox"/>	<input checked="" type="checkbox"/>	Cliquez ou appuyez ici pour entrer du texte.
Un plan de prévention des risques naturels prévisibles prévu à l'article L. 562-1 du code de l'environnement	<input type="checkbox"/>	<input checked="" type="checkbox"/>	Cliquez ou appuyez ici pour entrer du texte.
Un périmètre des servitudes relatives aux installations classées pour la protection de l'environnement instituées en application de l'article L. 515-8 du code de l'environnement	<input type="checkbox"/>	<input checked="" type="checkbox"/>	Cliquez ou appuyez ici pour entrer du texte.
Un périmètre des servitudes sur des terrains pollués, sur l'emprise des sites de stockage de déchets, sur l'emprise d'anciennes carrières ou dans le voisinage d'un site de stockage géologique de dioxyde de carbone instituées en application de l'article L. 515-12 du code de l'environnement	<input type="checkbox"/>	<input checked="" type="checkbox"/>	Cliquez ou appuyez ici pour entrer du texte.
Un plan de prévention des risques miniers prévus à l'article L. 174-5 du code minier	<input type="checkbox"/>	<input checked="" type="checkbox"/>	Cliquez ou appuyez ici pour entrer du texte.
Un site patrimonial remarquable créé en application des articles L. 631-1 et L. 632-2 du code du patrimoine	<input type="checkbox"/>	<input checked="" type="checkbox"/>	Cliquez ou appuyez ici pour entrer du texte.
Des abords des monuments historiques prévus aux articles L. 621-30 et L. 621-31 du code du patrimoine	<input checked="" type="checkbox"/>	<input type="checkbox"/>	4MH classé et 6MH inscrits sur le territoire communal

Une zone humide prévue à l'article L. 211-1 du code de l'environnement	<input checked="" type="checkbox"/>	<input type="checkbox"/>	L'inventaire des zones humides et cours d'eau a été réalisé en 2011.
Une trame verte et bleue prévue à l'article L. 371-1 du code de l'environnement (préciser réservoir de biodiversité et/ou corridor écologique)	<input checked="" type="checkbox"/>	<input type="checkbox"/>	Carte de la trame verte et bleue intégrée au rapport de présentation du PLU pages 82 et 83.
Une ZNIEFF (préciser type I ou II) prévue à l'article L. 411-1 A du code de l'environnement	<input checked="" type="checkbox"/>	<input type="checkbox"/>	ZNIEFF de type 1 pré-salés de la rivière de Tréauray, Landes humides de l'Anse de Téno, Vases du Bono ZNIEFF de type 2 Golfe du Morbihan
Un espace naturel sensible prévu à l'article L. 113-8 du code de l'urbanisme	<input type="checkbox"/>	<input checked="" type="checkbox"/>	Plan des ENS annexé au PLU
Un espace concerné par : - un arrêté de protection de biotope prévu à l'article R. 411-15 du code de l'environnement ; - un arrêté le listant comme un site d'intérêt géologique prévu à l'article R. 411-17-1 du même code ; - un arrêté le listant comme une zone prioritaire pour la biodiversité prévue à l'article R. 411-17-3 du même code	<input type="checkbox"/>	<input checked="" type="checkbox"/>	Cliquez ou appuyez ici pour entrer du texte.
Un espace boisé classé prévu à l'article L. 113-1 du code de l'urbanisme, une forêt de protection prévue à l'article L. 141-1 du code forestier	<input checked="" type="checkbox"/>	<input type="checkbox"/>	Les EBC ont été délimités lors de la révision générale du PLU, après avis de la CDNPS.
Autre protection	<input type="checkbox"/>	<input checked="" type="checkbox"/>	Cliquez ou appuyez ici pour entrer du texte.
5.2 Le ou les secteurs qui font l'objet de la procédure donnant lieu à la saisine sont concernés par :			
	Oui	Non	Si oui, précisez
Les dispositions de la loi montagne	<input type="checkbox"/>	<input checked="" type="checkbox"/>	Cliquez ou appuyez ici pour entrer du texte.
Les dispositions de la loi littoral	<input checked="" type="checkbox"/>	<input type="checkbox"/>	Il s'agit de Secteurs Déjà Urbanisés (modification des dispositions de la loi Littoral par la loi ELAN)
Un plan de prévention des risques technologiques prévu à l'article L. 515-15 du code de l'environnement	<input type="checkbox"/>	<input checked="" type="checkbox"/>	Cliquez ou appuyez ici pour entrer du texte.
Un plan de prévention des risques naturels prévisibles prévu à	<input type="checkbox"/>	<input checked="" type="checkbox"/>	Cliquez ou appuyez ici pour entrer du texte.

l'article L. 562-1 du code de l'environnement			
Un périmètre des servitudes relatives aux installations classées pour la protection de l'environnement instituées en application de l'article L. 515-8 du code de l'environnement	<input type="checkbox"/>	<input checked="" type="checkbox"/>	Cliquez ou appuyez ici pour entrer du texte.
Un périmètre des servitudes sur des terrains pollués, sur l'emprise des sites de stockage de déchets, sur l'emprise d'anciennes carrières ou dans le voisinage d'un site de stockage géologique de dioxyde de carbone instituées en application de l'article L. 515-12 du code de l'environnement	<input type="checkbox"/>	<input checked="" type="checkbox"/>	Cliquez ou appuyez ici pour entrer du texte.
Un plan de prévention des risques miniers prévus à l'article L. 174-5 du code minier	<input type="checkbox"/>	<input checked="" type="checkbox"/>	Cliquez ou appuyez ici pour entrer du texte.
Autre protection	<input type="checkbox"/>	<input checked="" type="checkbox"/>	Cliquez ou appuyez ici pour entrer du texte.

5.3 Le ou les secteurs qui font l'objet de la procédure donnant lieu à la saisine se situent dans ou à proximité :

	Oui	Non	Lequel et à quelle distance ?
D'un site désigné Natura 2000 en application de l'article L. 414-1 du code de l'environnement (ZICO, ZPS, ZSC)	<input checked="" type="checkbox"/>	<input type="checkbox"/>	ZSC FR5300029 Golfe du Morbihan, située au contact direct de Kerizan et à 950m de Tréguevir et Santenoz
D'un cœur de parc national délimité en application de l'article L. 331-2 du code de l'environnement	<input type="checkbox"/>	<input checked="" type="checkbox"/>	Cliquez ou appuyez ici pour entrer du texte.
D'une réserve naturelle ou un périmètre de protection autour d'une réserve institués en application, respectivement, de l'article L. 332-1 et des articles L. 332-16 à L. 332-18 du code de l'environnement	<input type="checkbox"/>	<input checked="" type="checkbox"/>	Cliquez ou appuyez ici pour entrer du texte.
D'un site inscrit ou classé en application des articles L. 341-1 et L. 341-2 du code de l'environnement	<input checked="" type="checkbox"/>	<input type="checkbox"/>	Kerizan se situe dans le site inscrit du Golfe du Morbihan, les deux autres SDU sont à 900m de ce site inscrit
D'un site patrimonial remarquable créé en application des articles L. 631-1 et L. 632-2 du code du patrimoine	<input type="checkbox"/>	<input checked="" type="checkbox"/>	Cliquez ou appuyez ici pour entrer du texte.

D'un abord des monuments historiques prévus aux articles L. 621-30 et L. 621-31 du code du patrimoine	<input type="checkbox"/>	<input checked="" type="checkbox"/>	Tréguevir si située à proximité d'un abord de MH, bien qu'en dehors du périmètre de 500m
D'une zone humide prévue à l'article L. 211-1 du code de l'environnement	<input checked="" type="checkbox"/>	<input checked="" type="checkbox"/>	Cliquez ou appuyez ici pour entrer du texte.
D'une trame verte et bleue prévue à l'article L. 371-1 du code de l'environnement (préciser réservoir de biodiversité et/ou corridor écologique)	<input type="checkbox"/>	<input checked="" type="checkbox"/>	Cliquez ou appuyez ici pour entrer du texte.
D'une ZNIEFF (préciser type I ou II) prévue à l'article L. 411-1 A du code de l'environnement	<input checked="" type="checkbox"/>	<input type="checkbox"/>	Les 3 SDU sont situés à plus d'1km de toute ZNIEFF.
D'un espace naturel sensible prévu à l'article L. 113-8 du code de l'urbanisme	<input type="checkbox"/>	<input checked="" type="checkbox"/>	Cliquez ou appuyez ici pour entrer du texte.
D'un espace concerné par : - un arrêté de protection de biotope prévu à l'article R. 411-15 du code de l'environnement ; - un arrêté le listant comme un site d'intérêt géologique prévu à l'article R. 411-17-1 du même code ; - un arrêté le listant comme une zone prioritaire pour la biodiversité prévue à l'article R. 411-17-3 du même code	<input type="checkbox"/>	<input checked="" type="checkbox"/>	Cliquez ou appuyez ici pour entrer du texte.
D'un espace boisé classé prévu à l'article L. 113-1 du code de l'urbanisme, une forêt de protection prévue à l'article L. 141-1 du code forestier	<input type="checkbox"/>	<input checked="" type="checkbox"/>	Cliquez ou appuyez ici pour entrer du texte.
D'un secteur délimité par le plan local d'urbanisme en application de l'article L. 151-19 du code de l'urbanisme	<input type="checkbox"/>	<input checked="" type="checkbox"/>	Cliquez ou appuyez ici pour entrer du texte.
D'un secteur délimité par le plan local d'urbanisme en application de l'article L. 151-23 du code de l'urbanisme	<input checked="" type="checkbox"/>	<input type="checkbox"/>	Nombreuses haies bocagères protégées à ce titre, y compris en frange ou au sein des SDU.
Autre protection	<input type="checkbox"/>	<input checked="" type="checkbox"/>	Cliquez ou appuyez ici pour entrer du texte.
5.4 Des constructions à usage d'habitation ou des établissements recevant du public sont-ils prévus dans des zones de nuisances (nuisances sonores, qualité de l'air, pollution des sols, etc.) ?			


<input type="checkbox"/> Oui <input checked="" type="checkbox"/> Non
Si oui, précisez :
Cliquez ou appuyez ici pour entrer du texte.

6. Auto-évaluation
L'auto-évaluation doit identifier les effets potentiels de la procédure qui fait l'objet du présent formulaire compte-tenu de sa nature, de sa localisation – c'est-à-dire en prenant en compte la sensibilité du territoire concerné - et expliquer pourquoi la procédure concernée n'est pas susceptible d'avoir des incidences notables sur l'environnement.
<i>Se reporter à la rubrique 6 de la notice explicative pour le détail de la démarche permettant l'auto-évaluation. Fournir une note détaillée en annexe (cf. point 8).</i>

7. Autres procédures consultatives
7.1 Date prévisionnelle de transmission du projet aux personnes publiques associées
Juin 2023
7.2 Autres consultations envisagées (consultations obligatoires et facultatives)
Pas de consultation autre que la MRAE et les PPA
7.3 Procédure de participation du public envisagée
- enquête publique <input type="checkbox"/> Oui <input checked="" type="checkbox"/> Non
- participation du public par voie électronique <input type="checkbox"/> Oui <input checked="" type="checkbox"/> Non
- enquête publique unique organisée avec une ou plusieurs autres procédures <input type="checkbox"/> Oui <input checked="" type="checkbox"/> Non
Si oui, préciser lesquelles
Cliquez ou appuyez ici pour entrer du texte.
- autre, préciser les modalités
Mise à disposition du public pendant 1 mois avec registre, puis bilan

8. Annexes		
8.1 Annexes obligatoires		
1	Dossier de révision, modification ou mise en compatibilité du PLU (comprenant notamment, le cas échéant, l'exposé des motifs des changements apportés)	<input checked="" type="checkbox"/>
2	Documents graphiques matérialisant la localisation des secteurs du territoire concernés par la procédure soumise à l'avis de l'autorité environnementale et	<input checked="" type="checkbox"/>

	comportant des zooms qui permettent de localiser et identifier les secteurs avant et après mise en œuvre des opérations (rubrique 2.5).	
3	L'auto-évaluation (rubrique 6)	<input checked="" type="checkbox"/>
4	Version dématérialisée du document mentionné dans les rubriques 2.3, 4.3.2, 4.4, 4.5 et 4.6 lorsqu'il n'est pas consultable sur un site <i>Internet</i>	<input type="checkbox"/>
8.2 Autres annexes volontairement transmises par le déposant		
Veuillez préciser les annexes jointes au présent formulaire, ainsi que les rubriques auxquelles elles se rattachent		
Cliquez ou appuyez ici pour entrer du texte.		

9. Engagement et signature			
Je certifie sur l'honneur l'exactitude des renseignements ci-dessus			
(personne publique responsable)			
Fait à	Pluneret	le,	31 mars 2023
Nom	VALLEIN	Prénom	Franck
Qualité	Maire de Pluneret		
Signature			
		<i>Le Maire,</i> Franck VALLEIN	